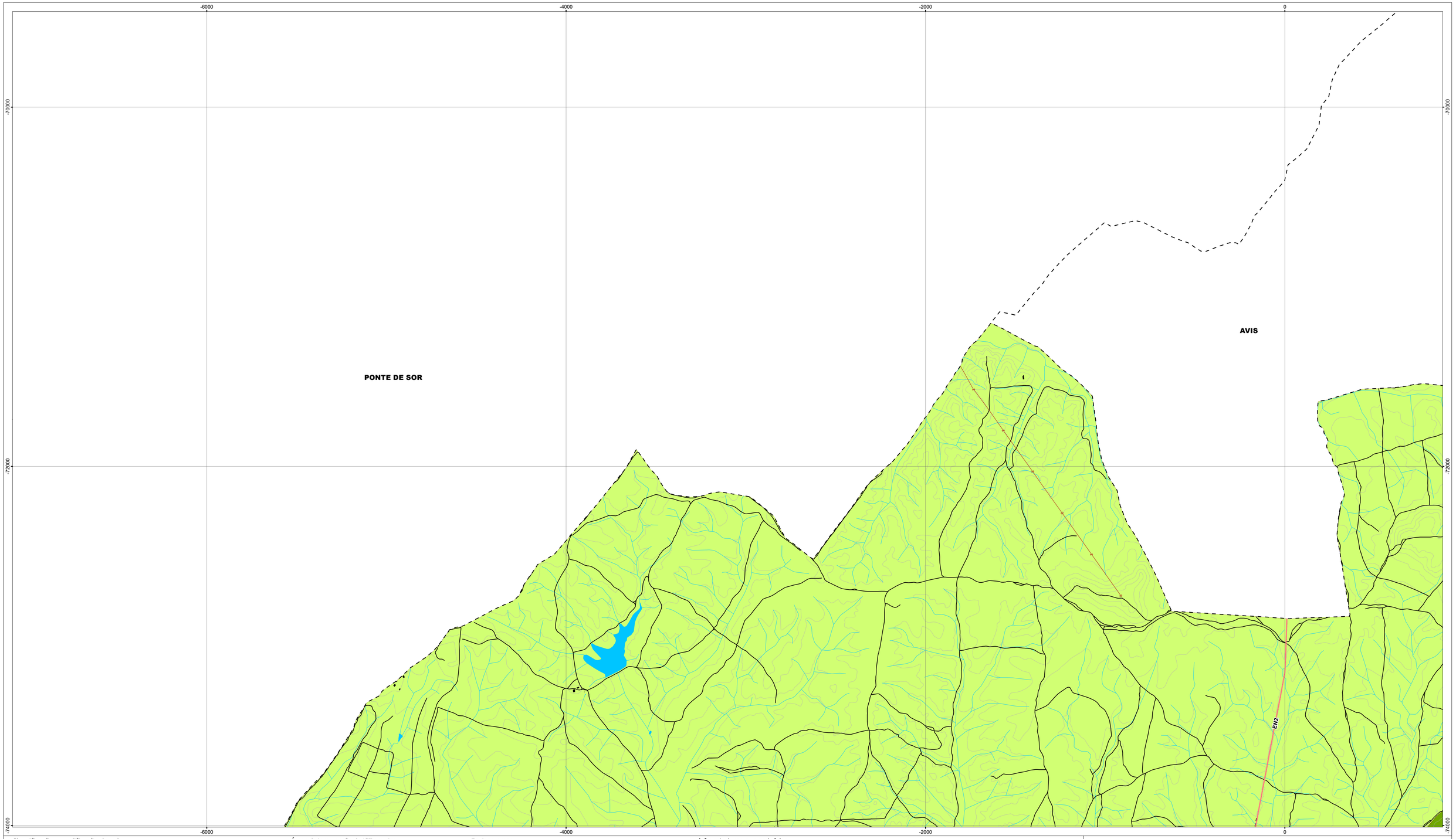

Classificação e qualificação do solo

Solo urbano

- Espaços Centrais
- Espaços Habitacionais
- Espaços Urbanos de Baixa Densidade
- Espaços de uso especial: equipamentos
- Espaços de Atividades Económicas
- Espaços verdes

Solo rústico

- Espaços agrícolas
- Espaços florestais de produção
- Espaços florestais de proteção
- Espaços agrossilvopastoris
- Espaços naturais e paisagísticos
- Espaços de ocupação turística
- Espaço destinado a equipamentos, infraestruturas e outras estruturas ou ocupações
- Aglomerado rural

Áreas de intervenção de IGT em vigor

- PEOT

Rede rodoviária

Rede Rodoviária Nacional (RRN)

- Estrada nacional sob jurisdição da IP
- Estrada nacional desclassificada sob jurisdição da IP

Estradas regionais (ER)

- Estrada regional sob responsabilidade da IP

Rede municipal

- Estradas e caminho municipais
- Estrada municipal prevista

Rede ferroviária

- Rede ferroviária

Rede elétrica

- Infraestrutura de transformação de energia elétrica
- Linha de média tensão

Equipamentos

- Equipamento e/ou infraestruturas de apoio à utilização da albufeira
- Fluviário de Mora
- Equipamentos de segurança e proteção civil

Redes de abastecimento de água e saneamento

- Conduta adutora
- Interceptor ou emissário de águas residuais
- Captações públicas de água subterrâneas
- Estação elevatória de água
- ETA Estação de tratamento de água
- RSV Reservatório de abastecimento de água
- Fossa
- ETAR Estação de tratamento de água residuais

Outras infraestruturas

- Pista de pesca

Infraestruturas aeroportuárias

- Aeródromo

Carta base

- Edifícios
- Cursos e linhas de água
- Cursos e linhas de água cobertas ou artificializadas
- Leitos e planos de água
- Outros caminhos
- Altimetria

Limites administrativos (CAOP 2019)

- Concelho
- Freguesia
- Toponímia

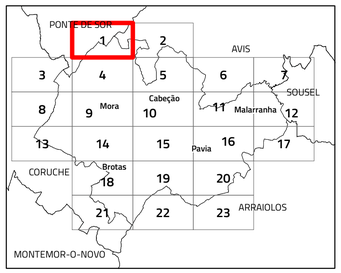

I.1. Planta de ordenamento - Classificação e qualificação

N

Escala 1:10 000

Cartografia de Referência para elaboração da Carta Base: 1:10 000 (SCN10k)
Entidade proprietária: CMM
Entidade produtora: Infoportugal SA
Processo de homologação nº 538 de 17-06-2019
Sistema de referência: PT-TM06/ETRS89 - European Terrestrial Reference System 1989; Datum Altimétrico: Cascais
Exatidão posicional: Planimetria <=1,5 m; Altimetria <=1.7 m
Exatidão temática: igual a 95% na completude e classificação
Precisão posicional nominal da saída gráfica: <=2,3 m

Limites administrativos: Carta Administrativa Oficial de Portugal versão 2019, PT-TM06/ETRS89.

CÂMARA MUNICIPAL DE MORA

RTGeo Planeamento e Ordenamento do Território

Data: 12/07/2021

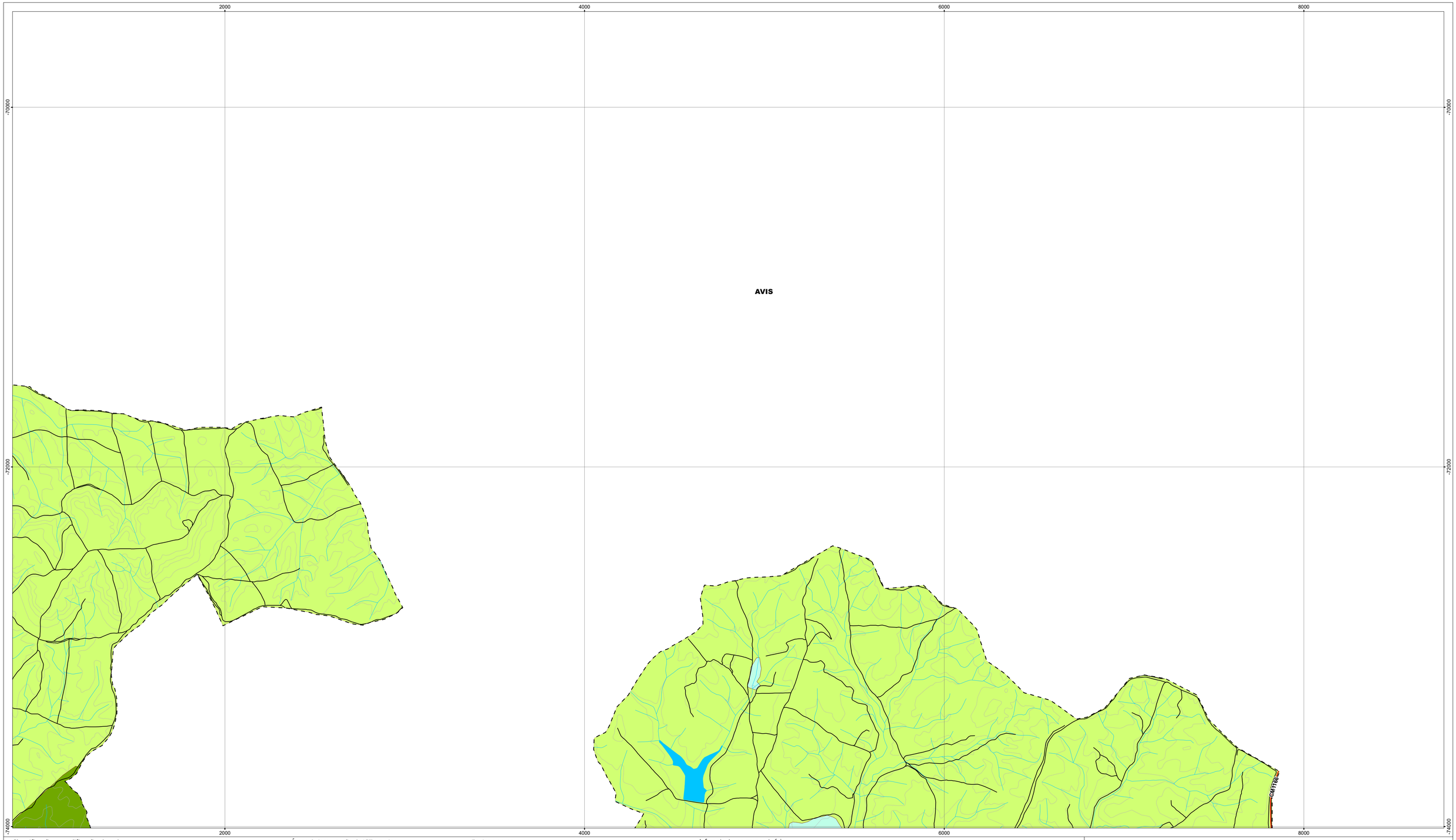

Classificação e qualificação do solo

Solo urbano

- Espaços Centrais
- Espaços Habitacionais
- Espaços Urbanos de Baixa Densidade
- Espaços de uso especial: equipamentos
- Espaços de Atividades Económicas
- Espaços verdes

Solo rústico

- Espaços agrícolas
- Espaços florestais de produção
- Espaços florestais de proteção
- Espaços agrossilvopastoris
- Espaços naturais e paisagísticos
- Espaços de ocupação turística
- Espaço destinado a equipamentos, infraestruturas e outras estruturas ou ocupações
- Aglomerado rural

Áreas de intervenção de IGT em vigor

- PEOT

Rede rodoviária

Rede Rodoviária Nacional (RRN)

- Estrada nacional sob jurisdição da IP
- Estrada nacional desclassificada sob jurisdição da IP

Estradas regionais (ER)

- Estrada regional sob responsabilidade da IP

Rede municipal

- Estradas e caminho municipais
- Estrada municipal prevista

Rede ferroviária

- Rede ferroviária

Rede elétrica

- Infraestrutura de transformação de energia elétrica
- Linha de média tensão

Equipamentos

- Equipamento e/ou infraestruturas de apoio à utilização da albufeira
- Fluviário de Mora
- Equipamentos de segurança e proteção civil

Redes de abastecimento de água e saneamento

- Conduta adutora
- Interceptor ou emissário de águas residuais
- Captações públicas de água subterrâneas
- Estação elevatória de água
- ETA Estação de tratamento de água
- RSV Reservatório de abastecimento de água
- Fossa
- ETAR Estação de tratamento de água residuais

Outras infraestruturas

- Pista de pesca

Infraestruturas aeroportuárias

- Aeródromo

Carta base

- Edifícios
- Cursos e linhas de água
- Cursos e linhas de água cobertas ou artificializadas
- Leitos e planos de água
- Outros caminhos
- Altimetria

Limites administrativos (CAOP 2019)

- Concelho
- Freguesia
- Toponímia

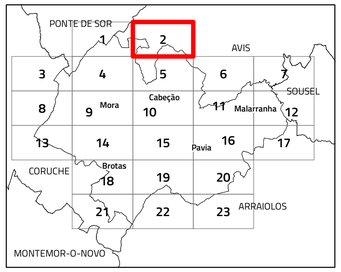

I.1. Planta de ordenamento - Classificação e qualificação

N

Escala 1:10 000

Cartografia de Referência para elaboração da Carta Base: 1:10 000 (SCN10k)
Entidade proprietária: CMM
Entidade produtora: Infoportugal SA
Processo de homologação nº 538 de 17-06-2019
Sistema de referência: PT-TM06/ETRS89 - European Terrestrial Reference System 1989; Datum Altimétrico: Cascais
Exatidão posicional: Planimetria <=1,5 m; Altimetria <=1.7 m
Exatidão temática: igual a 95% na completude e classificação
Precisão posicional nominal da saída gráfica: <=2,3 m

Limites administrativos: Carta Administrativa Oficial de Portugal versão 2019, PT-TM06/ETRS89.

CÂMARA MUNICIPAL DE MORA

RTGeo Planeamento e Ordenamento do Território

Data: 12/07/2021

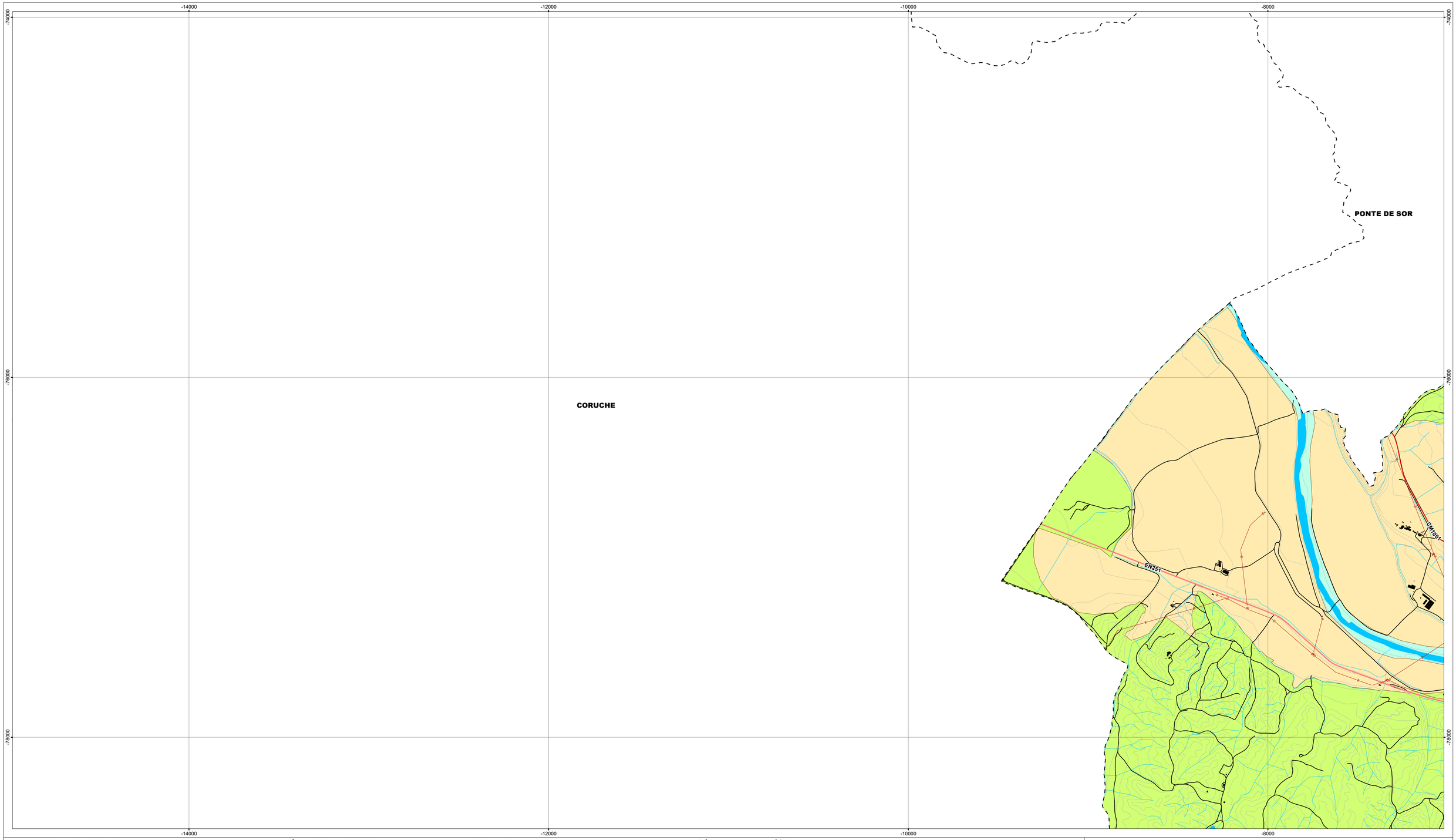

Classificação e qualificação do solo

Solo urbano

- Espaços Centrais
- Espaços Habitacionais
- Espaços Urbanos de Baixa Densidade
- Espaços de uso especial: equipamentos
- Espaços de Atividades Económicas
- Espaços verdes

Solo rústico

- Espaços agrícolas
- Espaços florestais de produção
- Espaços florestais de proteção
- Espaços agrossilvopastoris
- Espaços naturais e paisagísticos
- Espaços de ocupação turística
- Espaço destinado a equipamentos, infraestruturas e outras estruturas ou ocupações
- Aglomerado rural

Áreas de intervenção de IGT em vigor

- PEOT

Rede rodoviária

Rede Rodoviária Nacional (RRN)

- Estrada nacional sob jurisdição da IP
- Estrada nacional desclassificada sob jurisdição da IP

Estradas regionais (ER)

- Estrada regional sob responsabilidade da IP

Rede municipal

- Estradas e caminho municipais
- Estrada municipal prevista

Rede ferroviária

- Rede ferroviária

Rede elétrica

- Infraestrutura de transformação de energia elétrica
- Linha de média tensão

Equipamentos

- Equipamento e/ou infraestruturas de apoio à utilização da albufeira
- Fluviário de Mora
- Equipamentos de segurança e proteção civil

Redes de abastecimento de água e saneamento

- Conduta adutora
- Interceptor ou emissário de águas residuais
- Captações públicas de água subterrâneas
- Estação elevatória de água
- ETA Estação de tratamento de água
- RSV Reservatório de abastecimento de água
- Fossa
- ETAR Estação de tratamento de água residuais

Outras infraestruturas

- Pista de pesca

Infraestruturas aeroportuárias

- Aeródromo

Carta base

- Edifícios
- Cursos e linhas de água
- Cursos e linhas de água cobertas ou artificializadas
- Leitos e planos de água
- Outros caminhos
- Altimetria

Limites administrativos (CAOP 2019)

- Concelho
- Freguesia
- Toponímia

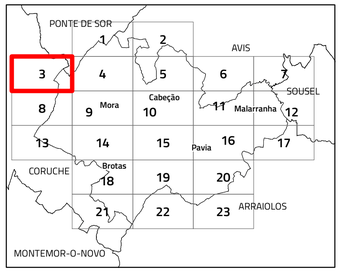

I.1. Planta de ordenamento - Classificação e qualificação

N

Escala 1:10 000

Cartografia de Referência para elaboração da Carta Base: 1:10 000 (SCN10k)
Entidade proprietária: CMM
Entidade produtora: Infoportugal SA
Processo de homologação nº 538 de 17-06-2019
Sistema de referência: PT-TM06/ETRS89 - European Terrestrial Reference System 1989; Datum Altimétrico: Cascais
Exatidão posicional: Planimetria <=1,5 m; Altimetria <=1.7 m
Exatidão temática: igual a 95% na completude e classificação
Precisão posicional nominal da saída gráfica: <=2,3 m

Limites administrativos: Carta Administrativa Oficial de Portugal versão 2019, PT-TM06/ETRS89.

CÂMARA MUNICIPAL DE MORA

RTGeo Planeamento e Ordenamento do Território

Data: 12/07/2021

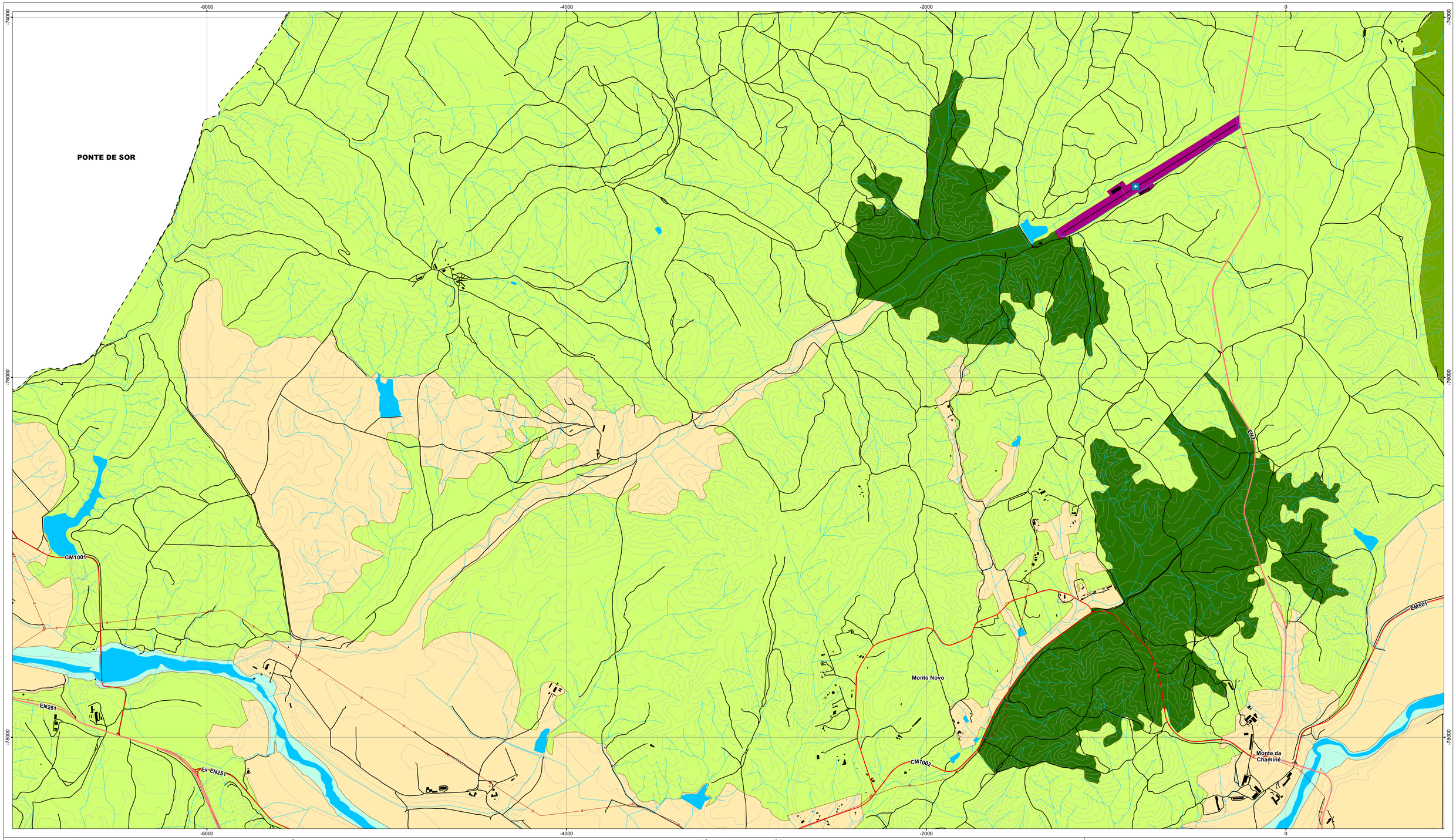

Classificação e qualificação do solo

Solo urbano

- Espaços Centrais
- Espaços Habitacionais
- Espaços Urbanos de Baixa Densidade
- Espaços de uso especial: equipamentos
- Espaços de Atividades Económicas
- Espaços verdes

Solo rústico

- Espaços agrícolas
- Espaços florestais de produção
- Espaços florestais de proteção
- Espaços agrossilvopastoris
- Espaços naturais e paisagísticos
- Espaços de ocupação turística
- Espaço destinado a equipamentos, infraestruturas e outras estruturas ou ocupações
- Aglomerado rural

Áreas de intervenção de IGT em vigor

- PEOT

Rede rodoviária

Rede Rodoviária Nacional (RRN)

- Estrada nacional sob jurisdição da IP
- Estrada nacional desclassificada sob jurisdição da IP

Estradas regionais (ER)

- Estrada regional sob responsabilidade da IP

Rede municipal

- Estradas e caminho municipais
- Estrada municipal prevista

Rede ferroviária

- Rede ferroviária

Rede elétrica

- Infraestrutura de transformação de energia elétrica
- Linha de média tensão

Equipamentos

- Equipamento e/ou infraestruturas de apoio à utilização da albufeira
- Fluviário de Mora
- Equipamentos de segurança e proteção civil

Redes de abastecimento de água e saneamento

- Conduta adutora
- Interceptor ou emissário de águas residuais
- Captações públicas de água subterrâneas
- Estação elevatória de água
- ETA Estação de tratamento de água
- RSV Reservatório de abastecimento de água
- Fossa
- ETAR Estação de tratamento de água residuais

Outras infraestruturas

- Pista de pesca

Infraestruturas aeroportuárias

- Aeródromo

Carta base

- Edifícios
- Cursos e linhas de água
- Cursos e linhas de água cobertas ou artificializadas
- Leitos e planos de água
- Outros caminhos
- Altimetria

Limites administrativos (CAOP 2019)

- Concelho
- Freguesia
- Toponímia

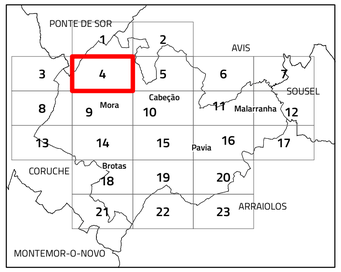

I.1. Planta de ordenamento - Classificação e qualificação

N

Escala 1:10 000

Cartografia de Referência para elaboração da Carta Base: 1:10 000 (SCN10k)
Entidade proprietária: CMM
Entidade produtora: Infoportugal SA
Processo de homologação nº 538 de 17-06-2019
Sistema de referência: PT-TM06/ETRS89 - European Terrestrial Reference System 1989; Datum Altimétrico: Cascais
Exatidão posicional: Planimetria <=1,5 m; Altimetria <=1.7 m
Exatidão temática: igual a 95% na completude e classificação
Precisão posicional nominal da saída gráfica: <=2,3 m

Limites administrativos: Carta Administrativa Oficial de Portugal versão 2019, PT-TM06/ETRS89.

CÂMARA MUNICIPAL DE MORA

RTGeo Planeamento e Ordenamento do Território

Data: 12/07/2021

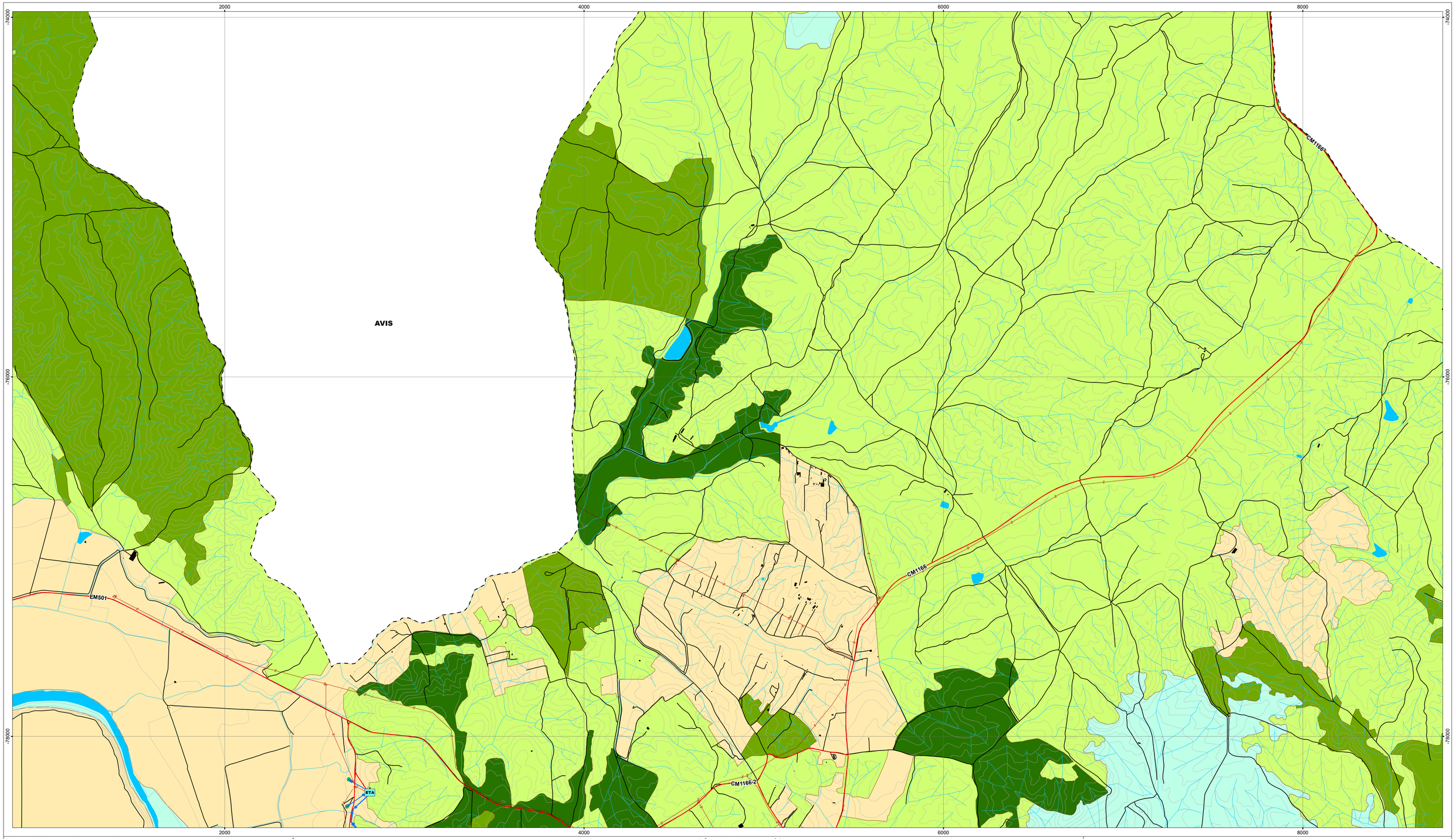

Classificação e qualificação do solo

Solo urbano

- Espaços Centrais
- Espaços Habitacionais
- Espaços Urbanos de Baixa Densidade
- Espaços de uso especial: equipamentos
- Espaços de Atividades Económicas
- Espaços verdes

Solo rústico

- Espaços agrícolas
- Espaços florestais de produção
- Espaços florestais de proteção
- Espaços agrossilvopastoris
- Espaços naturais e paisagísticos
- Espaços de ocupação turística
- Espaço destinado a equipamentos, infraestruturas e outras estruturas ou ocupações
- Aglomerado rural

Áreas de intervenção de IGT em vigor

- PEOT

Rede rodoviária

Rede Rodoviária Nacional (RRN)

- Estrada nacional sob jurisdição da IP
- Estrada nacional desclassificada sob jurisdição da IP

Estradas regionais (ER)

- Estrada regional sob responsabilidade da IP

Rede municipal

- Estradas e caminho municipais
- Estrada municipal prevista

Rede ferroviária

- Rede ferroviária

Rede elétrica

- Infraestrutura de transformação de energia elétrica
- Linha de média tensão

Equipamentos

- Equipamento e/ou infraestruturas de apoio à utilização da albufeira
- Fluviário de Mora
- Equipamentos de segurança e proteção civil

Redes de abastecimento de água e saneamento

- Conduta adutora
- Interceptor ou emissário de águas residuais
- Captações públicas de água subterrâneas
- Estação elevatória de água
- ETA Estação de tratamento de água
- RSV Reservatório de abastecimento de água
- Fossa
- ETAR Estação de tratamento de água residuais

Outras infraestruturas

- Pista de pesca

Infraestruturas aeroportuárias

- Aeródromo

Carta base

- Edifícios
- Cursos e linhas de água
- Cursos e linhas de água cobertas ou artificializadas
- Leitos e planos de água
- Outros caminhos
- Altimetria

Limites administrativos (CAOP 2019)

- Concelho
- Freguesia
- Toponímia

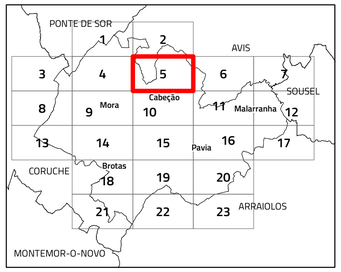

I.1. Planta de ordenamento - Classificação e qualificação

N

Escala 1:10 000

Cartografia de Referência para elaboração da Carta Base: 1:10 000 (SCN10k)
Entidade proprietária: CMM
Entidade produtora: Infoportugal SA
Processo de homologação nº 538 de 17-06-2019
Sistema de referência: PT-TM06/ETRS89 - European Terrestrial Reference System 1989; Datum Altimétrico: Cascais
Exatidão posicional: Planimetria <=1,5 m; Altimetria <=1.7 m
Exatidão temática: igual a 95% na completude e classificação
Precisão posicional nominal da saída gráfica: <=2,3 m

Limites administrativos: Carta Administrativa Oficial de Portugal versão 2019, PT-TM06/ETRS89.

CÂMARA MUNICIPAL DE MORA

RTGeo
Planeamento e Ordenamento do Território

Data: 12/07/2021



Classificação e qualificação do solo

Solo urbano

- Espaços Centrais
- Espaços Habitacionais
- Espaços Urbanos de Baixa Densidade
- Espaços de uso especial: equipamentos
- Espaços de Atividades Económicas
- Espaços verdes

Solo rústico

- Espaços agrícolas
- Espaços florestais de produção
- Espaços florestais de proteção
- Espaços agrossilvopastoris
- Espaços naturais e paisagísticos
- Espaços de ocupação turística
- Espaço destinado a equipamentos, infraestruturas e outras estruturas ou ocupações
- Aglomerado rural

Áreas de intervenção de IGT em vigor

- PEOT

Rede rodoviária

Rede Rodoviária Nacional (RRN)

- Estrada nacional sob jurisdição da IP
- Estrada nacional desclassificada sob jurisdição da IP

Estradas regionais (ER)

- Estrada regional sob responsabilidade da IP

Rede municipal

- Estradas e caminho municipais
- Estrada municipal prevista

Rede ferroviária

- Rede ferroviária

Rede elétrica

- Infraestrutura de transformação de energia elétrica
- Linha de média tensão

Equipamentos

- Equipamento e/ou infraestruturas de apoio à utilização da albufeira
- Fluviário de Mora
- Equipamentos de segurança e proteção civil

Redes de abastecimento de água e saneamento

- Conduta adutora
- Interceptor ou emissário de águas residuais
- Captações públicas de água subterrâneas
- Estação elevatória de água
- ETA Estação de tratamento de água
- RSV Reservatório de abastecimento de água
- Fossa
- ETAR Estação de tratamento de água residuais

Outras infraestruturas

- Pista de pesca

Infraestruturas aeroportuárias

- Aeródromo

Carta base

- Edifícios
- Cursos e linhas de água
- Cursos e linhas de água cobertas ou artificializadas
- Leitos e planos de água
- Outros caminhos
- Altimetria

Limites administrativos (CAOP 2019)

- Concelho
- Freguesia
- Toponímia

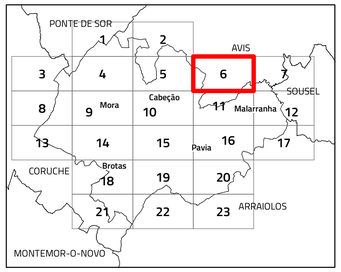

I.1. Planta de ordenamento - Classificação e qualificação

N

Escala 1:10 000

Cartografia de Referência para elaboração da Carta Base: 1:10 000 (SCN10k)
Entidade proprietária: CMM
Entidade produtora: Infoportugal SA
Processo de homologação nº 538 de 17-06-2019
Sistema de referência: PT-TM06/ETRS89 - European Terrestrial Reference System 1989; Datum Altimétrico: Cascais
Exatidão posicional: Planimetria <=1,5 m; Altimetria <=1.7 m
Exatidão temática: igual a 95% na completude e classificação
Precisão posicional nominal da saída gráfica: <=2,3 m

Limites administrativos: Carta Administrativa Oficial de Portugal versão 2019, PT-TM06/ETRS89.

CÂMARA MUNICIPAL DE MORA

RTGeo Planeamento e Ordenamento do Território

Data: 12/07/2021

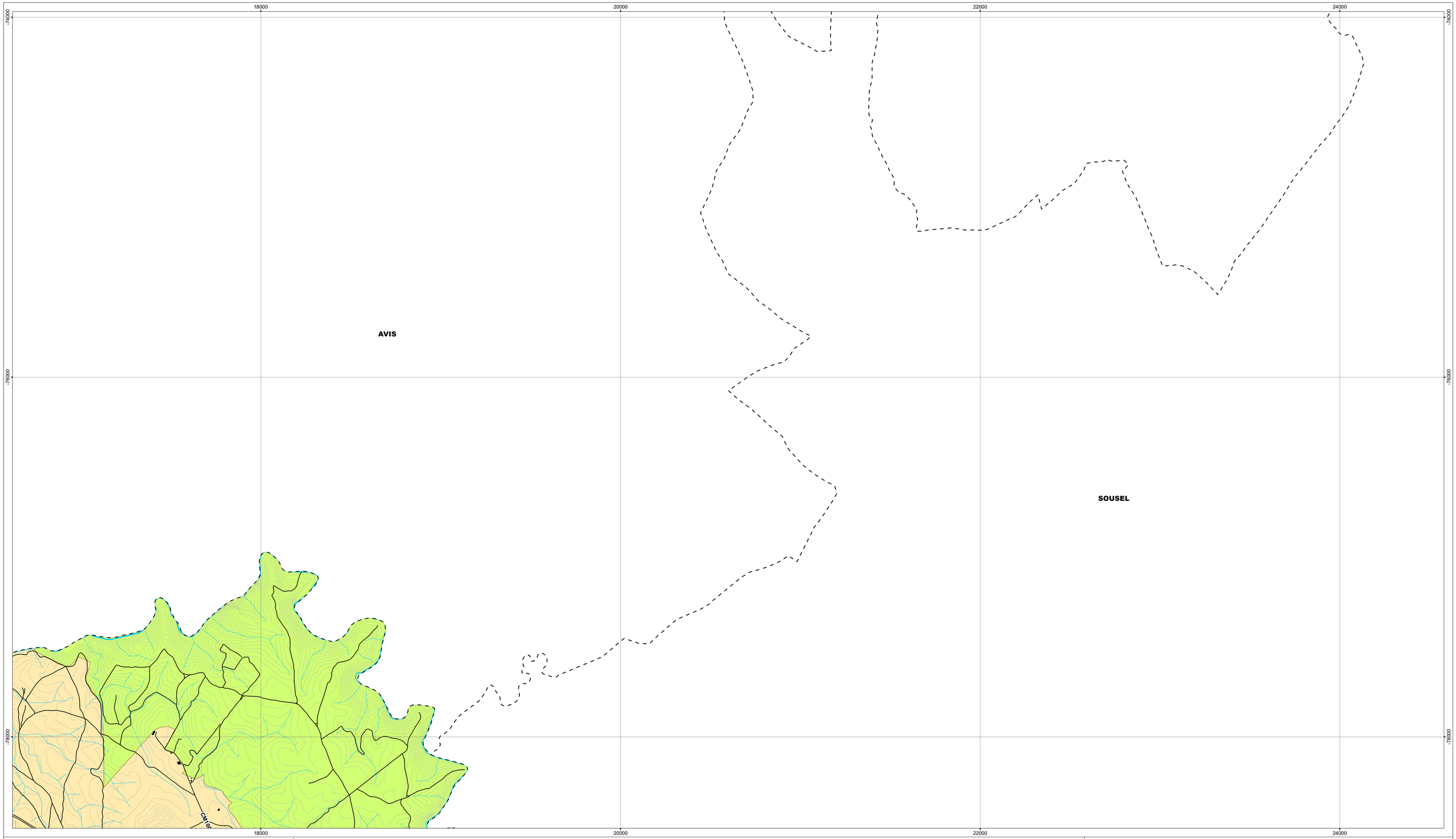

Classificação e qualificação do solo

Solo urbano

- Espaços Centrais
- Espaços Habitacionais
- Espaços Urbanos de Baixa Densidade
- Espaços de uso especial: equipamentos
- Espaços de Atividades Económicas
- Espaços verdes

Solo rústico

- Espaços agrícolas
- Espaços florestais de produção
- Espaços florestais de proteção
- Espaços agrossilvopastoris
- Espaços naturais e paisagísticos
- Espaços de ocupação turística
- Espaço destinado a equipamentos, infraestruturas e outras estruturas ou ocupações
- Aglomerado rural

Áreas de intervenção de IGT em vigor

- PEOT

Rede rodoviária

Rede Rodoviária Nacional (RRN)

- Estrada nacional sob jurisdição da IP
- Estrada nacional desclassificada sob jurisdição da IP

Estradas regionais (ER)

- Estrada regional sob responsabilidade da IP

Rede municipal

- Estradas e caminho municipais
- Estrada municipal prevista

Rede ferroviária

- Rede ferroviária

Rede elétrica

- Infraestrutura de transformação de energia elétrica
- Linha de média tensão

Equipamentos

- Equipamento e/ou infraestruturas de apoio à utilização da albufeira
- Fluviário de Mora
- Equipamentos de segurança e proteção civil

Redes de abastecimento de água e saneamento

- Conduta adutora
- Interceptor ou emissário de águas residuais
- Captações públicas de água subterrâneas
- Estação elevatória de água
- ETA Estação de tratamento de água
- RSV Reservatório de abastecimento de água
- Fossa
- ETAR Estação de tratamento de água residuais

Outras infraestruturas

- Pista de pesca

Infraestruturas aeroportuárias

- Aeródromo

Carta base

- Edifícios
- Cursos e linhas de água
- Cursos e linhas de água cobertas ou artificializadas
- Leitos e planos de água
- Outros caminhos
- Altimetria

Limites administrativos (CAOP 2019)

- Concelho
- Freguesia
- Toponímia

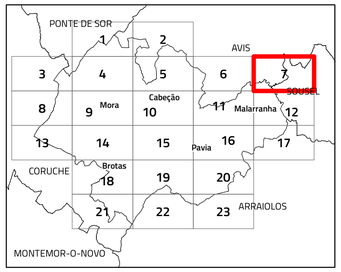

I.1. Planta de ordenamento - Classificação e qualificação

N

Escala 1:10 000

Cartografia de Referência para elaboração da Carta Base: 1:10 000 (SCN10k)
Entidade proprietária: CMM
Entidade produtora: Infoportugal SA
Processo de homologação nº 538 de 17-06-2019
Sistema de referência: PT-TM06/ETRS89 - European Terrestrial Reference System 1989; Datum Altimétrico: Cascais
Exatidão posicional: Planimetria <=1,5 m; Altimetria <=1.7 m
Exatidão temática: igual a 95% na completude e classificação
Precisão posicional nominal da saída gráfica: <=2,3 m

Limites administrativos: Carta Administrativa Oficial de Portugal versão 2019, PT-TM06/ETRS89.

CÂMARA MUNICIPAL DE MORA

RTGeo Planeamento e Ordenamento do Território

Data: 12/07/2021

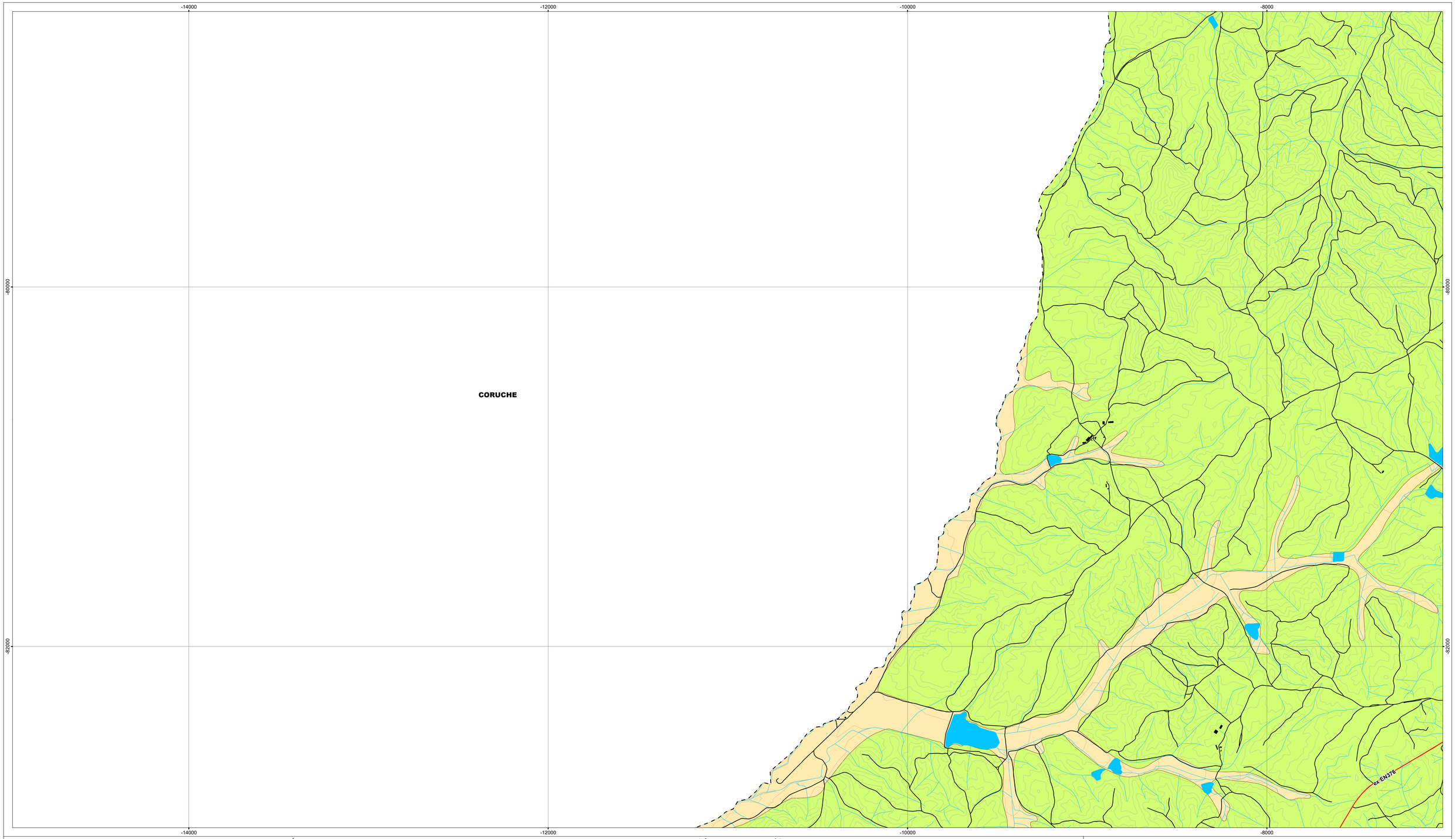

Classificação e qualificação do solo

Solo urbano

- Espaços Centrais
- Espaços Habitacionais
- Espaços Urbanos de Baixa Densidade
- Espaços de uso especial: equipamentos
- Espaços de Atividades Económicas
- Espaços verdes

Solo rústico

- Espaços agrícolas
- Espaços florestais de produção
- Espaços florestais de proteção
- Espaços agrossilvopastoris
- Espaços naturais e paisagísticos
- Espaços de ocupação turística
- Espaço destinado a equipamentos, infraestruturas e outras estruturas ou ocupações
- Aglomerado rural

Áreas de intervenção de IGT em vigor

- PEOT

Rede rodoviária

Rede Rodoviária Nacional (RRN)

- Estrada nacional sob jurisdição da IP
- Estrada nacional desclassificada sob jurisdição da IP

Estradas regionais (ER)

- Estrada regional sob responsabilidade da IP

Rede municipal

- Estradas e caminho municipais
- Estrada municipal prevista

Rede ferroviária

- Rede ferroviária

Rede elétrica

- Infraestrutura de transformação de energia elétrica
- Linha de média tensão

Equipamentos

- Equipamento e/ou infraestruturas de apoio à utilização da albufeira
- Fluviário de Mora
- Equipamentos de segurança e proteção civil

Redes de abastecimento de água e saneamento

- Conduta adutora
- Interceptor ou emissário de águas residuais
- Captações públicas de água subterrâneas
- Estação elevatória de água
- ETA Estação de tratamento de água
- RSV Reservatório de abastecimento de água
- Fossa
- ETAR Estação de tratamento de água residuais

Outras infraestruturas

- Pista de pesca

Infraestruturas aeroportuárias

- Aeródromo

Carta base

- Edifícios
- Cursos e linhas de água
- Cursos e linhas de água cobertas ou artificializadas
- Leitos e planos de água
- Outros caminhos
- Altimetria

Limites administrativos (CAOP 2019)

- Concelho
- Freguesia
- Toponímia

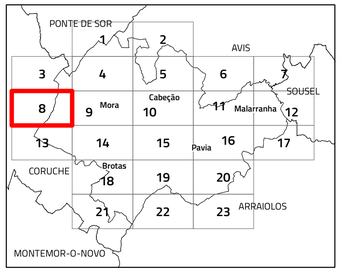

I.1. Planta de ordenamento - Classificação e qualificação

N

Escala 1:10 000

Cartografia de Referência para elaboração da Carta Base: 1:10 000 (SCN10k)
Entidade proprietária: CMM
Entidade produtora: Infoportugal SA
Processo de homologação nº 538 de 17-06-2019
Sistema de referência: PT-TM06/ETRS89 - European Terrestrial Reference System 1989; Datum Altimétrico: Cascais
Exatidão posicional: Planimetria <=1,5 m; Altimetria <=1.7 m
Exatidão temática: igual a 95% na completude e classificação
Precisão posicional nominal da saída gráfica: <=2,3 m

Limites administrativos: Carta Administrativa Oficial de Portugal versão 2019, PT-TM06/ETRS89.

CÂMARA MUNICIPAL DE MORA

RTGeo Planeamento e Ordenamento do Território

Data: 12/07/2021

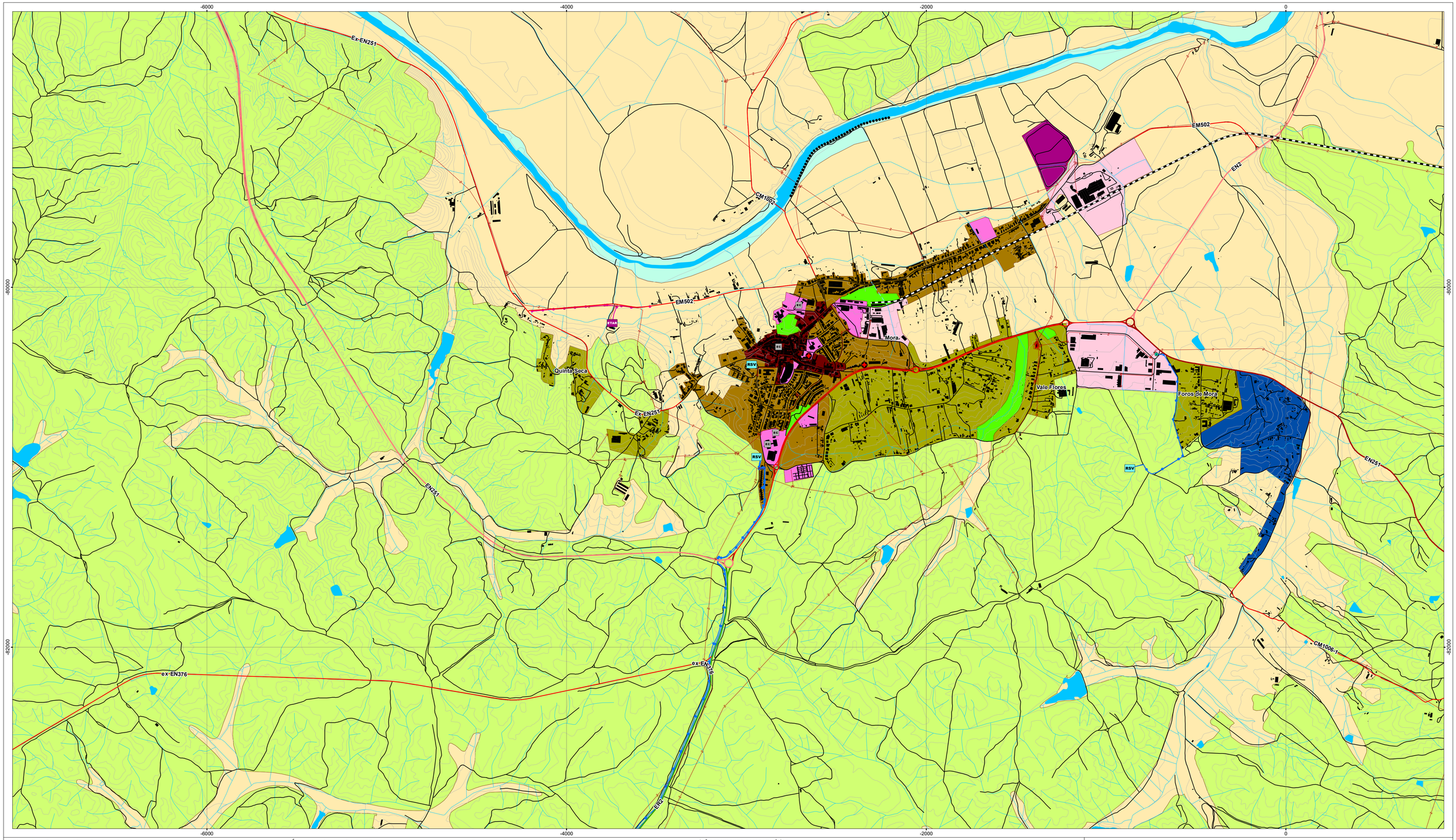

Classificação e qualificação do solo

Solo urbano

- Espaços Centrais
- Espaços Habitacionais
- Espaços Urbanos de Baixa Densidade
- Espaços de uso especial: equipamentos
- Espaços de Atividades Económicas
- Espaços verdes

Solo rústico

- Espaços agrícolas
- Espaços florestais de produção
- Espaços florestais de proteção
- Espaços agrossilvopastoris
- Espaços naturais e paisagísticos
- Espaços de ocupação turística
- Espaço destinado a equipamentos, infraestruturas e outras estruturas ou ocupações
- Aglomerado rural

Áreas de intervenção de IGT em vigor

- PEOT

Rede rodoviária

Rede Rodoviária Nacional (RRN)

- Estrada nacional sob jurisdição da IP
- Estrada nacional desclassificada sob jurisdição da IP

Estradas regionais (ER)

- Estrada regional sob responsabilidade da IP

Rede municipal

- Estradas e caminho municipais
- Estrada municipal prevista

Rede ferroviária

- Rede ferroviária

Rede elétrica

- Infraestrutura de transformação de energia elétrica
- Linha de média tensão

Equipamentos

- Equipamento e/ou infraestruturas de apoio à utilização da albufeira
- Fluviário de Mora
- Equipamentos de segurança e proteção civil

Redes de abastecimento de água e saneamento

- Conduta adutora
- Interceptor ou emissário de águas residuais
- Captações públicas de água subterrâneas
- Estação elevatória de água
- ETA Estação de tratamento de água
- RSV Reservatório de abastecimento de água
- Fossa
- ETAR Estação de tratamento de água residuais

Outras infraestruturas

- Pista de pesca

Infraestruturas aeroportuárias

- Aeródromo

Carta base

- Edifícios
- Cursos e linhas de água
- Cursos e linhas de água cobertas ou artificializadas
- Leitos e planos de água
- Outros caminhos
- Altimetria

Limites administrativos (CAOP 2019)

- Concelho
- Freguesia
- Toponímia

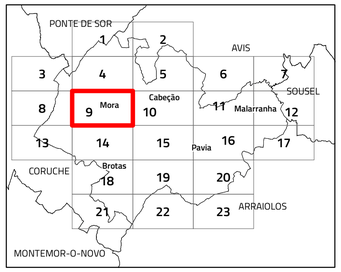

I.1. Planta de ordenamento - Classificação e qualificação

N

Escala 1:10 000

Cartografia de Referência para elaboração da Carta Base: 1:10 000 (SCN10k)
Entidade proprietária: CMM
Entidade produtora: Infoportugal SA
Processo de homologação nº 538 de 17-06-2019
Sistema de referência: PT-TM06/ETRS89 - European Terrestrial Reference System 1989; Datum Altimétrico: Cascais
Exatidão posicional: Planimetria <=1,5 m; Altimetria <=1.7 m
Exatidão temática: igual a 95% na completude e classificação
Precisão posicional nominal da saída gráfica: <=2,3 m

Limites administrativos: Carta Administrativa Oficial de Portugal versão 2019, PT-TM06/ETRS89.

CÂMARA MUNICIPAL DE MORA

RTGeo Planeamento e Ordenamento do Território

Data: 12/07/2021

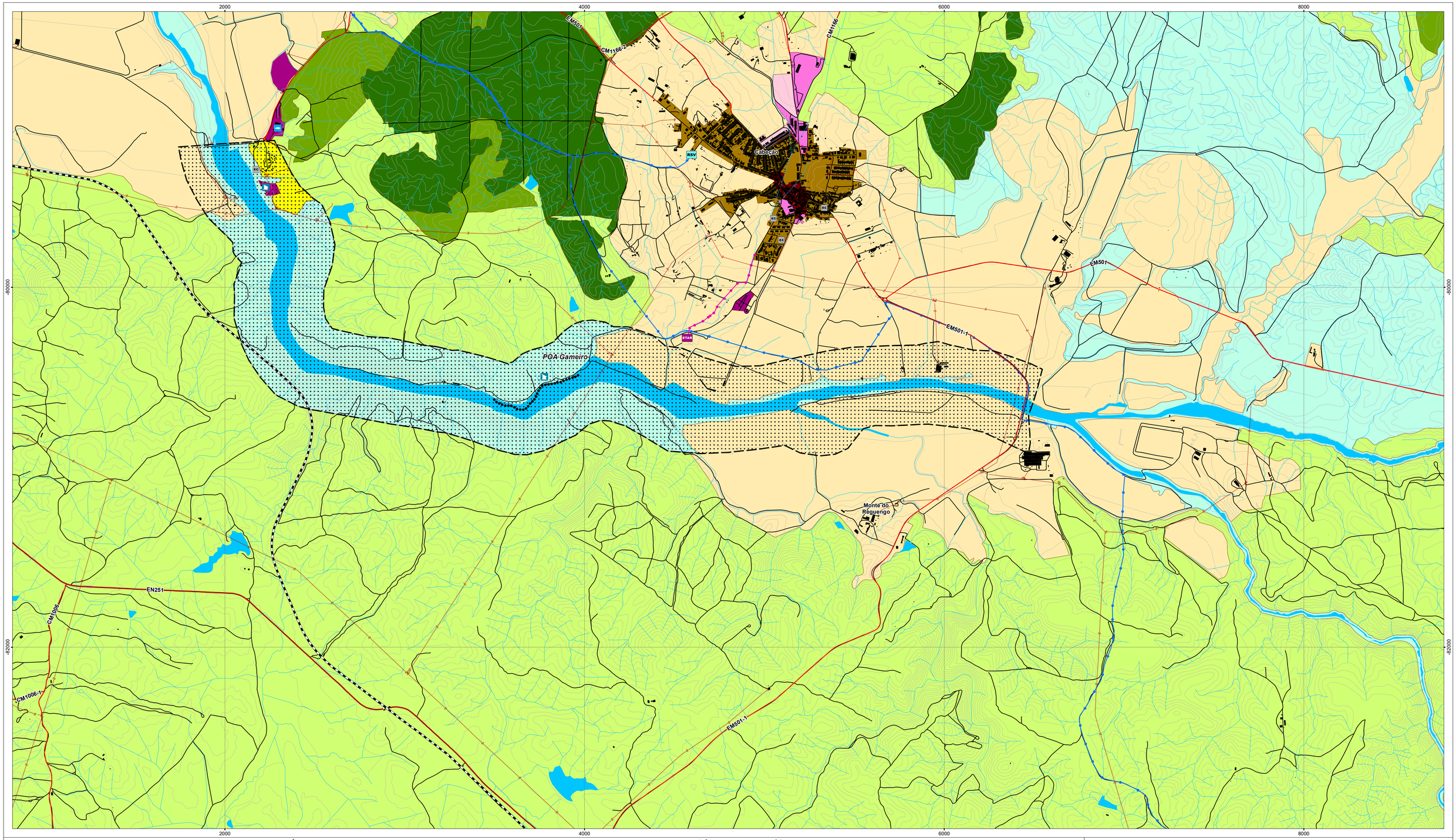

Classificação e qualificação do solo

Solo urbano

- Espaços Centrais
- Espaços Habitacionais
- Espaços Urbanos de Baixa Densidade
- Espaços de uso especial: equipamentos
- Espaços de Atividades Económicas
- Espaços verdes

Solo rústico

- Espaços agrícolas
- Espaços florestais de produção
- Espaços florestais de proteção
- Espaços agrossilvopastoris
- Espaços naturais e paisagísticos
- Espaços de ocupação turística
- Espaço destinado a equipamentos, infraestruturas e outras estruturas ou ocupações
- Aglomerado rural

Áreas de intervenção de IGT em vigor

- PEOT

Rede rodoviária

Rede Rodoviária Nacional (RRN)

- Estrada nacional sob jurisdição da IP
- Estrada nacional desclassificada sob jurisdição da IP

Estradas regionais (ER)

- Estrada regional sob responsabilidade da IP

Rede municipal

- Estradas e caminho municipais
- Estrada municipal prevista

Rede ferroviária

- Rede ferroviária

Rede elétrica

- Infraestrutura de transformação de energia elétrica
- Linha de média tensão

Equipamentos

- Equipamento e/ou infraestruturas de apoio à utilização da albufeira
- Fluviário de Mora
- Equipamentos de segurança e proteção civil

Redes de abastecimento de água e saneamento

- Conduta adutora
- Interceptor ou emissário de águas residuais
- Captações públicas de água subterrâneas
- Estação elevatória de água
- ETA Estação de tratamento de água
- RSV Reservatório de abastecimento de água
- Fossa
- ETAR Estação de tratamento de água residuais

Outras infraestruturas

- Pista de pesca

Infraestruturas aeroportuárias

- Aeródromo

Carta base

- Edifícios
- Cursos e linhas de água
- Cursos e linhas de água cobertas ou artificializadas
- Leitos e planos de água
- Outros caminhos
- Altimetria

Limites administrativos (CAOP 2019)

- Concelho
- Freguesia
- Toponímia

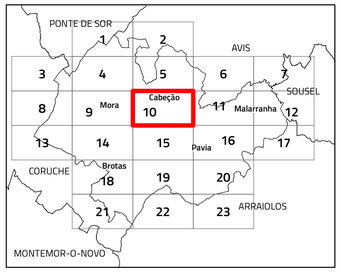

I.1. Planta de ordenamento - Classificação e qualificação

N

Escala 1:10 000

Cartografia de Referência para elaboração da Carta Base: 1:10 000 (SCN10k)
Entidade proprietária: CMM
Entidade produtora: Infoportugal SA
Processo de homologação nº 538 de 17-06-2019
Sistema de referência: PT-TM06/ETRS89 - European Terrestrial Reference System 1989; Datum Altimétrico: Cascais
Exatidão posicional: Planimetria <=1,5 m; Altimetria <=1.7 m
Exatidão temática: igual a 95% na completude e classificação
Precisão posicional nominal da saída gráfica: <=2,3 m

Limites administrativos: Carta Administrativa Oficial de Portugal versão 2019, PT-TM06/ETRS89.

CÂMARA MUNICIPAL DE MORA

RTGeo Planeamento e Ordenamento do Território

Data: 12/07/2021

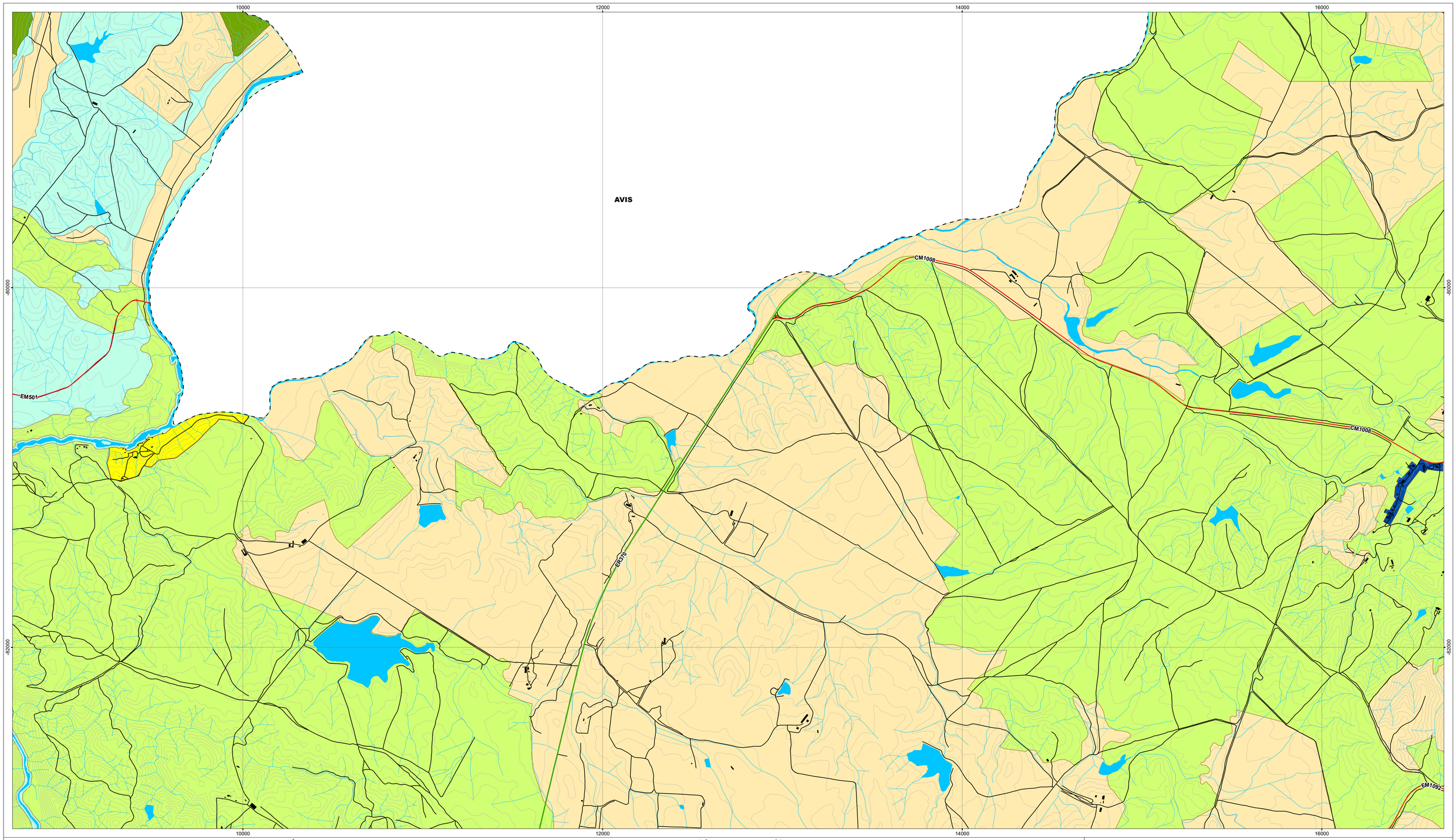

Classificação e qualificação do solo

Solo urbano

- Espaços Centrais
- Espaços Habitacionais
- Espaços Urbanos de Baixa Densidade
- Espaços de uso especial: equipamentos
- Espaços de Atividades Económicas
- Espaços verdes

Solo rústico

- Espaços agrícolas
- Espaços florestais de produção
- Espaços florestais de proteção
- Espaços agrossilvopastoris
- Espaços naturais e paisagísticos
- Espaços de ocupação turística
- Espaço destinado a equipamentos, infraestruturas e outras estruturas ou ocupações
- Aglomerado rural

Áreas de intervenção de IGT em vigor

- PEOT

Rede rodoviária

Rede Rodoviária Nacional (RRN)

- Estrada nacional sob jurisdição da IP
- Estrada nacional desclassificada sob jurisdição da IP

Estradas regionais (ER)

- Estrada regional sob responsabilidade da IP

Rede municipal

- Estradas e caminho municipais
- Estrada municipal prevista

Rede ferroviária

- Rede ferroviária

Rede elétrica

- Infraestrutura de transformação de energia elétrica
- Linha de média tensão

Equipamentos

- Equipamento e/ou infraestruturas de apoio à utilização da albufeira
- Fluviário de Mora
- Equipamentos de segurança e proteção civil

Redes de abastecimento de água e saneamento

- Conduta adutora
- Interceptor ou emissário de águas residuais
- Captações públicas de água subterrâneas
- Estação elevatória de água
- ETA Estação de tratamento de água
- RSV Reservatório de abastecimento de água
- Fossa
- ETAR Estação de tratamento de água residuais

Outras infraestruturas

- Pista de pesca

Infraestruturas aeroportuárias

- Aeródromo

Carta base

- Edifícios
- Cursos e linhas de água
- Cursos e linhas de água cobertas ou artificializadas
- Leitos e planos de água
- Outros caminhos
- Altimetria

Limites administrativos (CAOP 2019)

- Concelho
- Freguesia
- Toponímia

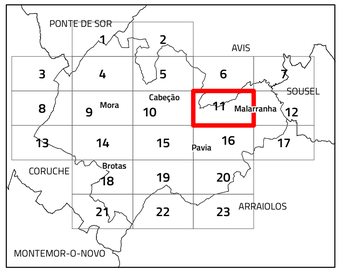

I.1. Planta de ordenamento - Classificação e qualificação

N

Escala 1:10 000

Cartografia de Referência para elaboração da Carta Base: 1:10 000 (SCN10k)
Entidade proprietária: CMM
Entidade produtora: Infoportugal SA
Processo de homologação nº 538 de 17-06-2019
Sistema de referência: PT-TM06/ETRS89 - European Terrestrial Reference System 1989; Datum Altimétrico: Cascais
Exatidão posicional: Planimetria <=1,5 m; Altimetria <=1.7 m
Exatidão temática: igual a 95% na completude e classificação
Precisão posicional nominal da saída gráfica: <=2,3 m

Limites administrativos: Carta Administrativa Oficial de Portugal versão 2019, PT-TM06/ETRS89.

CÂMARA MUNICIPAL DE MORA

RTGeo Planeamento e Ordenamento do Território

Data: 12/07/2021

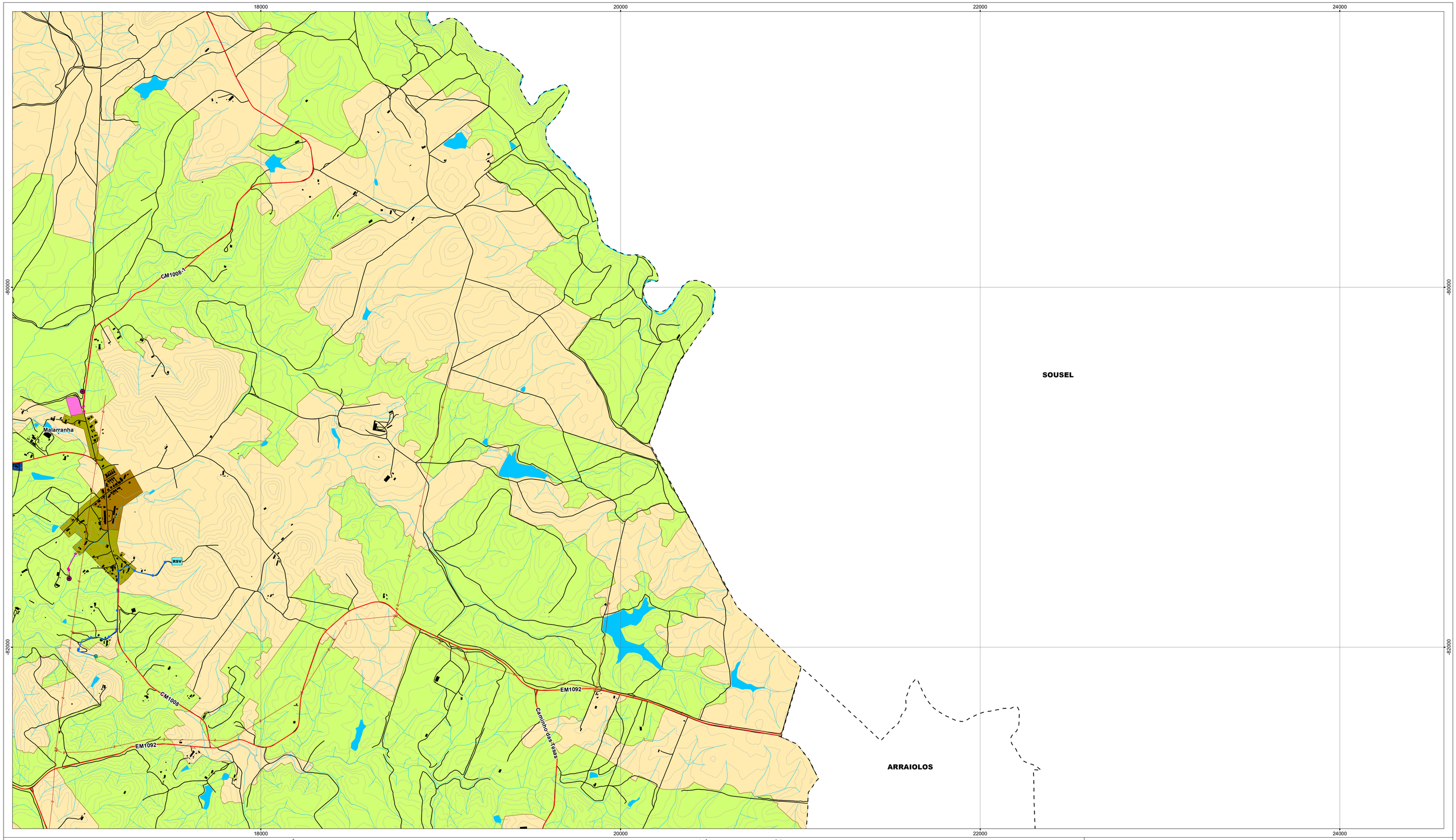

Classificação e qualificação do solo

Solo urbano

- Espaços Centrais
- Espaços Habitacionais
- Espaços Urbanos de Baixa Densidade
- Espaços de uso especial: equipamentos
- Espaços de Atividades Económicas
- Espaços verdes

Solo rústico

- Espaços agrícolas
- Espaços florestais de produção
- Espaços florestais de proteção
- Espaços agrossilvopastoris
- Espaços naturais e paisagísticos
- Espaços de ocupação turística
- Espaço destinado a equipamentos, infraestruturas e outras estruturas ou ocupações
- Aglomerado rural

Áreas de intervenção de IGT em vigor

- PEOT

Rede rodoviária

Rede Rodoviária Nacional (RRN)

- Estrada nacional sob jurisdição da IP
- Estrada nacional desclassificada sob jurisdição da IP

Estradas regionais (ER)

- Estrada regional sob responsabilidade da IP

Rede municipal

- Estradas e caminho municipais
- Estrada municipal prevista

Rede ferroviária

- Rede ferroviária

Rede elétrica

- Infraestrutura de transformação de energia elétrica
- Linha de média tensão

Equipamentos

- Equipamento e/ou infraestruturas de apoio à utilização da albufeira
- Fluviário de Mora
- Equipamentos de segurança e proteção civil

Redes de abastecimento de água e saneamento

- Conduta adutora
- Interceptor ou emissário de águas residuais
- Captações públicas de água subterrâneas
- Estação elevatória de água
- ETA Estação de tratamento de água
- RSV Reservatório de abastecimento de água
- Fossa
- ETAR Estação de tratamento de água residuais

Outras infraestruturas

- Pista de pesca

Infraestruturas aeroportuárias

- Aeródromo

Carta base

- Edifícios
- Cursos e linhas de água
- Cursos e linhas de água cobertas ou artificializadas
- Leitos e planos de água
- Outros caminhos
- Altimetria

Limites administrativos (CAOP 2019)

- Concelho
- Freguesia
- Toponímia

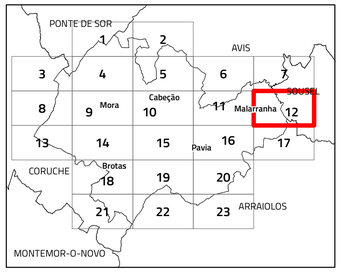

I.1. Planta de ordenamento - Classificação e qualificação

N

Escala 1:10 000

Cartografia de Referência para elaboração da Carta Base: 1:10 000 (SCN10k)
Entidade proprietária: CMM
Entidade produtora: Infoportugal SA
Processo de homologação nº 538 de 17-06-2019
Sistema de referência: PT-TM06/ETRS89 - European Terrestrial Reference System 1989; Datum Altimétrico: Cascais
Exatidão posicional: Planimetria <=1,5 m; Altimetria <=1.7 m
Exatidão temática: igual a 95% na completude e classificação
Precisão posicional nominal da saída gráfica: <=2,3 m

Limites administrativos: Carta Administrativa Oficial de Portugal versão 2019, PT-TM06/ETRS89.

CÂMARA MUNICIPAL DE MORA

RTGeo Planeamento e Ordenamento do Território

Data: 12/07/2021

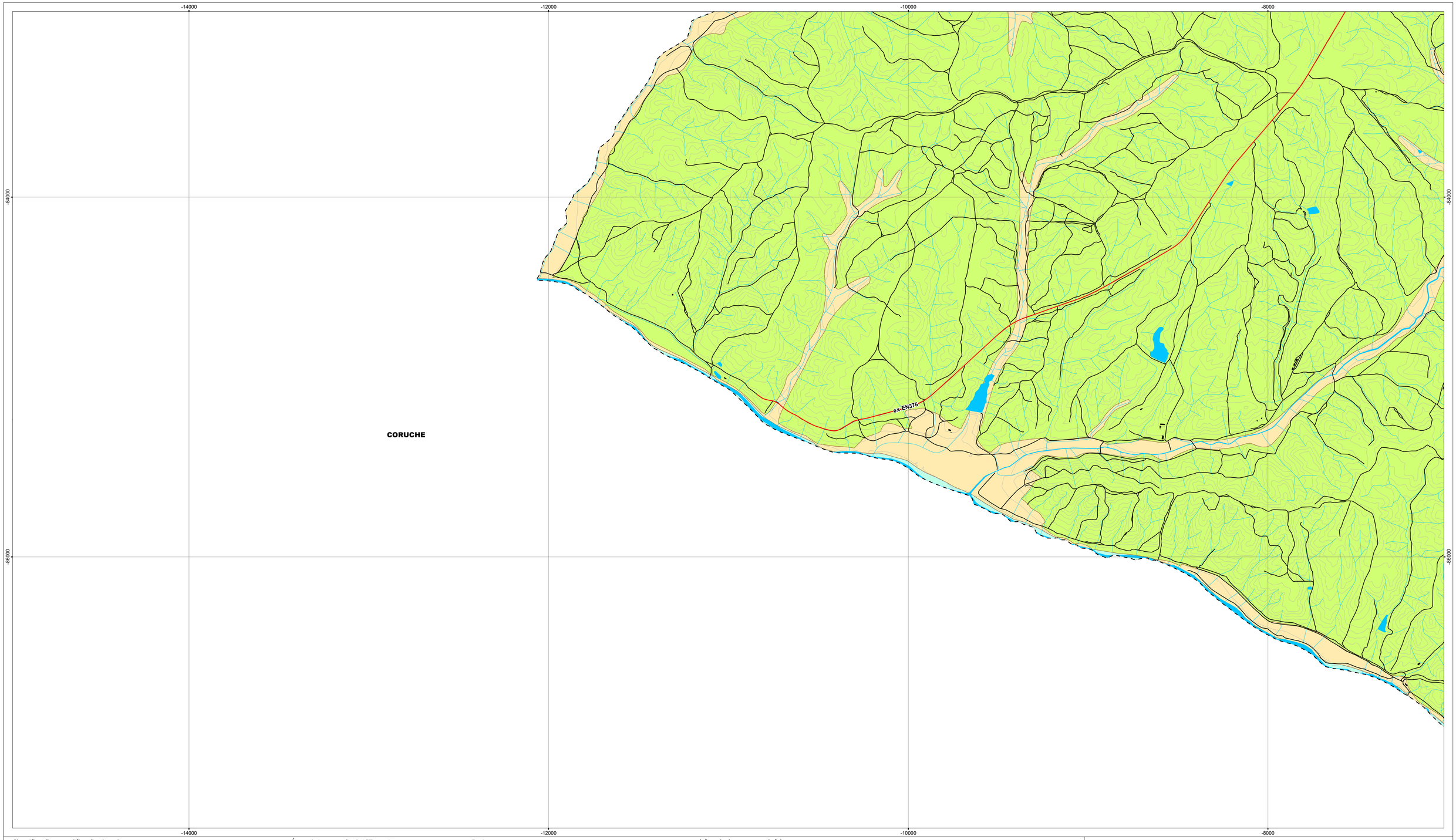

Classificação e qualificação do solo

Solo urbano

- Espaços Centrais
- Espaços Habitacionais
- Espaços Urbanos de Baixa Densidade
- Espaços de uso especial: equipamentos
- Espaços de Atividades Económicas
- Espaços verdes

Solo rústico

- Espaços agrícolas
- Espaços florestais de produção
- Espaços florestais de proteção
- Espaços agrossilvopastoris
- Espaços naturais e paisagísticos
- Espaços de ocupação turística
- Espaço destinado a equipamentos, infraestruturas e outras estruturas ou ocupações
- Aglomerado rural

Áreas de intervenção de IGT em vigor

- PEOT

Rede rodoviária

Rede Rodoviária Nacional (RRN)

- Estrada nacional sob jurisdição da IP
- Estrada nacional desclassificada sob jurisdição da IP

Estradas regionais (ER)

- Estrada regional sob responsabilidade da IP

Rede municipal

- Estradas e caminho municipais
- Estrada municipal prevista

Rede ferroviária

- Rede ferroviária

Rede elétrica

- Infraestrutura de transformação de energia elétrica
- Linha de média tensão

Equipamentos

- Equipamento e/ou infraestruturas de apoio à utilização da albufeira
- Fluviário de Mora
- Equipamentos de segurança e proteção civil

Redes de abastecimento de água e saneamento

- Conduta adutora
- Interceptor ou emissário de águas residuais
- Captações públicas de água subterrâneas
- Estação elevatória de água
- ETA Estação de tratamento de água
- RSV Reservatório de abastecimento de água
- Fossa
- ETAR Estação de tratamento de água residuais

Outras infraestruturas

- Pista de pesca

Infraestruturas aeroportuárias

- Aeródromo

Carta base

- Edifícios
- Cursos e linhas de água
- Cursos e linhas de água cobertas ou artificializadas
- Leitos e planos de água
- Outros caminhos
- Altimetria

Limites administrativos (CAOP 2019)

- Concelho
- Freguesia
- Toponímia

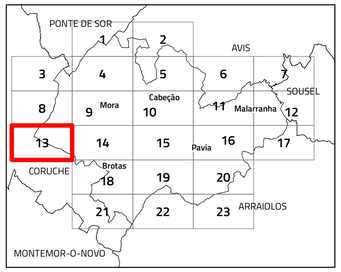

I.1. Planta de ordenamento - Classificação e qualificação

N

Escala 1:10 000

Cartografia de Referência para elaboração da Carta Base: 1:10 000 (SCN10k)
Entidade proprietária: CMM
Entidade produtora: Infoportugal SA
Processo de homologação nº 538 de 17-06-2019
Sistema de referência: PT-TM06/ETRS89 - European Terrestrial Reference System 1989; Datum Altimétrico: Cascais
Exatidão posicional: Planimetria <=1,5 m; Altimetria <=1.7 m
Exatidão temática: igual a 95% na completude e classificação
Precisão posicional nominal da saída gráfica: <=2,3 m

Limites administrativos: Carta Administrativa Oficial de Portugal versão 2019, PT-TM06/ETRS89.

CÂMARA MUNICIPAL DE MORA

RTGeo Planeamento e Ordenamento do Território

Data: 12/07/2021

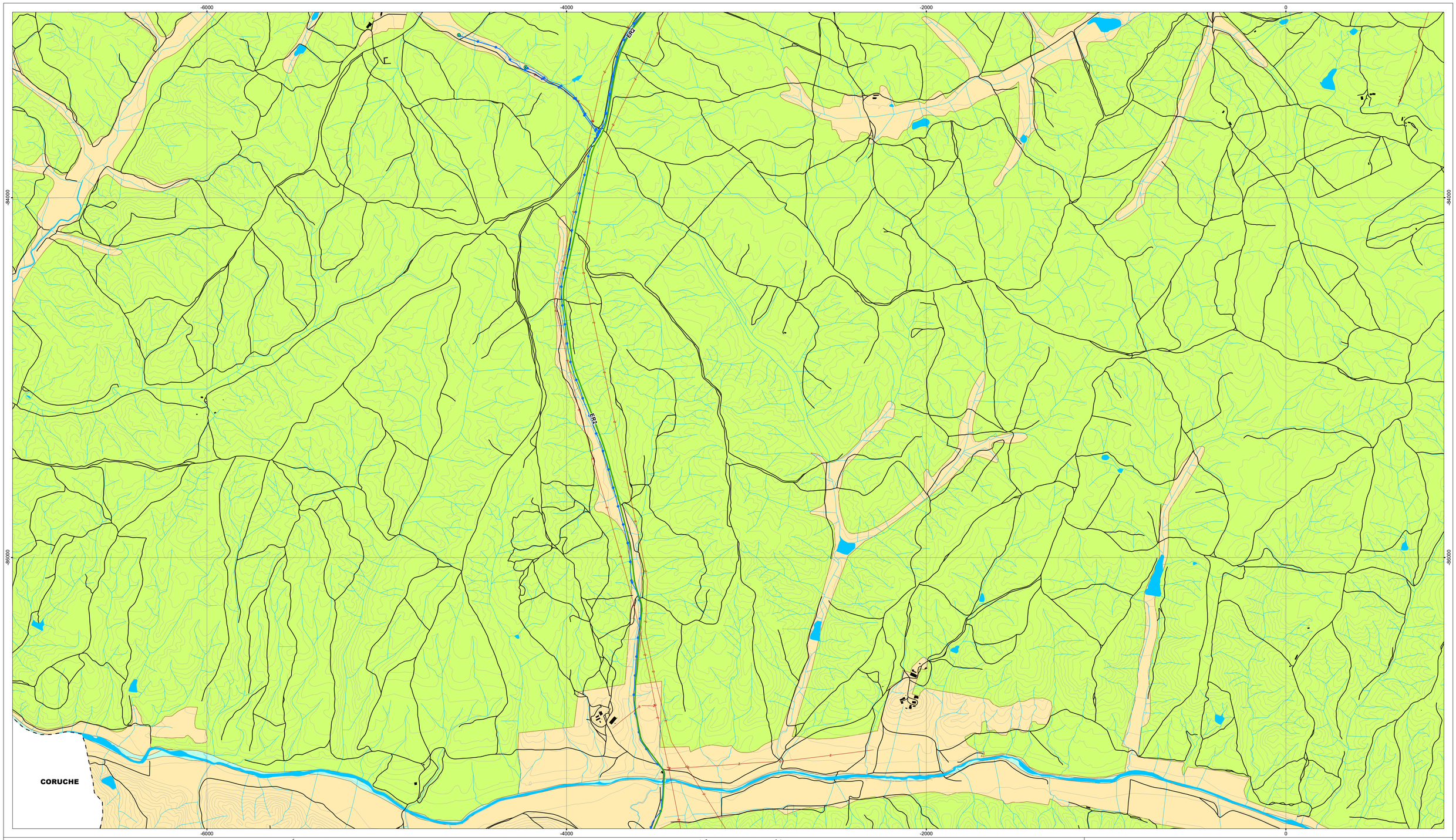

Classificação e qualificação do solo

Solo urbano

- Espaços Centrais
- Espaços Habitacionais
- Espaços Urbanos de Baixa Densidade
- Espaços de uso especial: equipamentos
- Espaços de Atividades Económicas
- Espaços verdes

Solo rústico

- Espaços agrícolas
- Espaços florestais de produção
- Espaços florestais de proteção
- Espaços agrossilvopastoris
- Espaços naturais e paisagísticos
- Espaços de ocupação turística
- Espaço destinado a equipamentos, infraestruturas e outras estruturas ou ocupações
- Aglomerado rural

Áreas de intervenção de IGT em vigor

- PEOT

Rede rodoviária

Rede Rodoviária Nacional (RRN)

- Estrada nacional sob jurisdição da IP
- Estrada nacional desclassificada sob jurisdição da IP

Estradas regionais (ER)

- Estrada regional sob responsabilidade da IP

Rede municipal

- Estradas e caminho municipais
- Estrada municipal prevista

Rede ferroviária

- Rede ferroviária

Rede elétrica

- Infraestrutura de transformação de energia elétrica
- Linha de média tensão

Equipamentos

- Equipamento e/ou infraestruturas de apoio à utilização da albufeira
- Fluviário de Mora
- Equipamentos de segurança e proteção civil

Redes de abastecimento de água e saneamento

- Conduta adutora
- Interceptor ou emissário de águas residuais
- Captações públicas de água subterrâneas
- Estação elevatória de água
- ETA Estação de tratamento de água
- RSV Reservatório de abastecimento de água
- Fossa
- ETAR Estação de tratamento de água residuais

Outras infraestruturas

- Pista de pesca

Infraestruturas aeroportuárias

- Aeródromo

Carta base

- Edifícios
- Cursos e linhas de água
- Cursos e linhas de água cobertas ou artificializadas
- Leitos e planos de água
- Outros caminhos
- Altimetria

Limites administrativos (CAOP 2019)

- Concelho
- Freguesia
- Toponímia

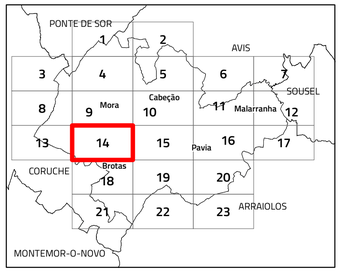

I.1. Planta de ordenamento - Classificação e qualificação

N

Escala 1:10 000

Cartografia de Referência para elaboração da Carta Base: 1:10 000 (SCN10k)
Entidade proprietária: CMM
Entidade produtora: Infoportugal SA
Processo de homologação nº 538 de 17-06-2019
Sistema de referência: PT-TM06/ETRS89 - European Terrestrial Reference System 1989; Datum Altimétrico: Cascais
Exatidão posicional: Planimetria <=1,5 m; Altimetria <=1.7 m
Exatidão temática: igual a 95% na completude e classificação
Precisão posicional nominal da saída gráfica: <=2,3 m

Limites administrativos: Carta Administrativa Oficial de Portugal versão 2019, PT-TM06/ETRS89.

CÂMARA MUNICIPAL DE MORA

RTGeo Planeamento e Ordenamento do Território

Data: 12/07/2021

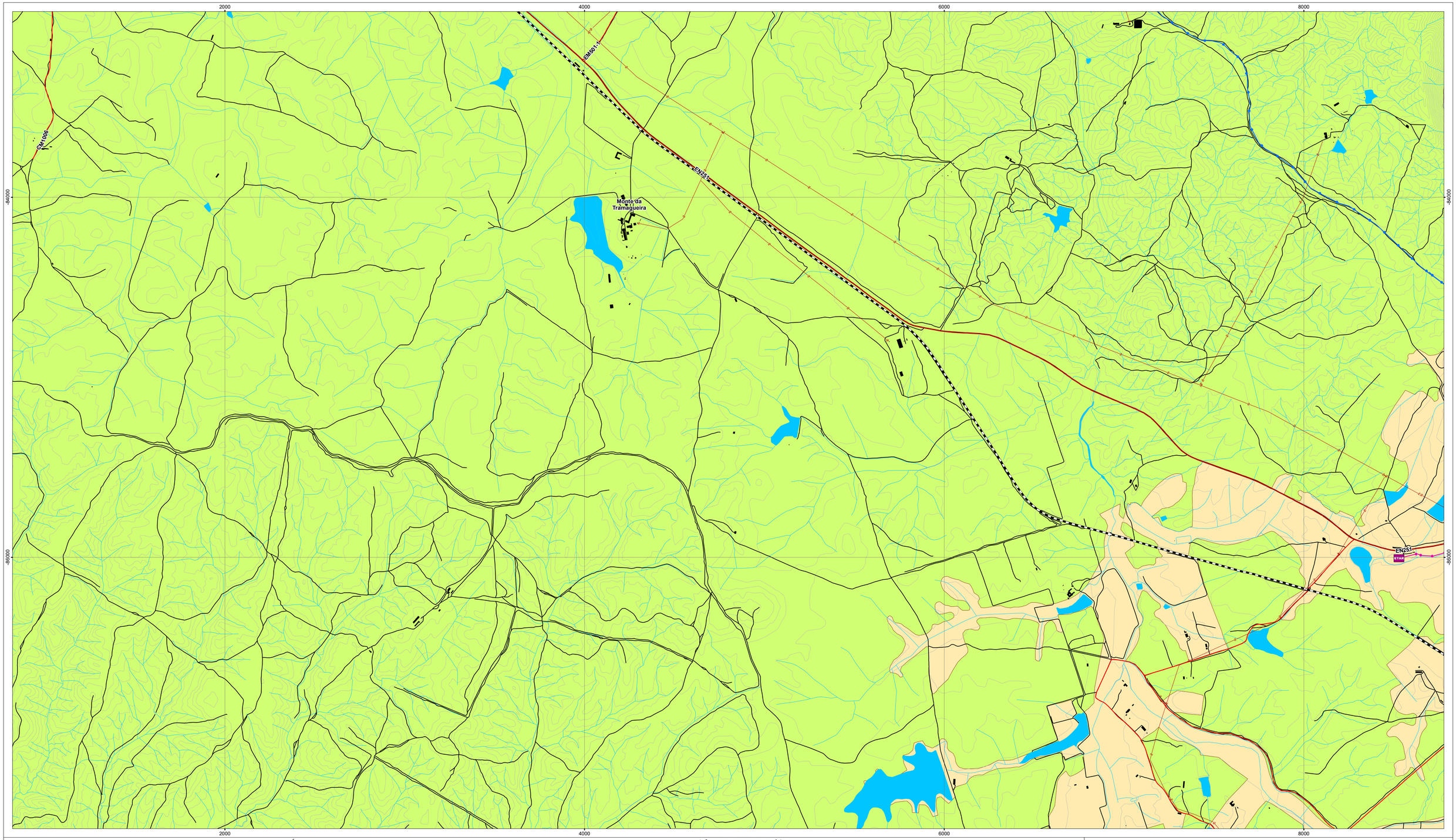

Classificação e qualificação do solo

Solo urbano

- Espaços Centrais
- Espaços Habitacionais
- Espaços Urbanos de Baixa Densidade
- Espaços de uso especial: equipamentos
- Espaços de Atividades Económicas
- Espaços verdes

Solo rústico

- Espaços agrícolas
- Espaços florestais de produção
- Espaços florestais de proteção
- Espaços agrossilvopastoris
- Espaços naturais e paisagísticos
- Espaços de ocupação turística
- Espaço destinado a equipamentos, infraestruturas e outras estruturas ou ocupações
- Aglomerado rural

Áreas de intervenção de IGT em vigor

- PEOT

Rede rodoviária

Rede Rodoviária Nacional (RRN)

- Estrada nacional sob jurisdição da IP
- Estrada nacional desclassificada sob jurisdição da IP

Estradas regionais (ER)

- Estrada regional sob responsabilidade da IP

Rede municipal

- Estradas e caminho municipais
- Estrada municipal prevista

Rede ferroviária

- Rede ferroviária

Rede elétrica

- Infraestrutura de transformação de energia elétrica
- Linha de média tensão

Equipamentos

- Equipamento e/ou infraestruturas de apoio à utilização da albufeira
- Fluviário de Mora
- Equipamentos de segurança e proteção civil

Redes de abastecimento de água e saneamento

- Conduta adutora
- Interceptor ou emissário de águas residuais
- Captações públicas de água subterrâneas
- Estação elevatória de água
- ETA Estação de tratamento de água
- RSV Reservatório de abastecimento de água
- Fossa
- ETAR Estação de tratamento de água residuais

Outras infraestruturas

- Pista de pesca

Infraestruturas aeroportuárias

- Aeródromo

Carta base

- Edifícios
- Cursos e linhas de água
- Cursos e linhas de água cobertas ou artificializadas
- Leitos e planos de água
- Outros caminhos
- Altimetria

Limites administrativos (CAOP 2019)

- Concelho
- Freguesia
- Toponímia

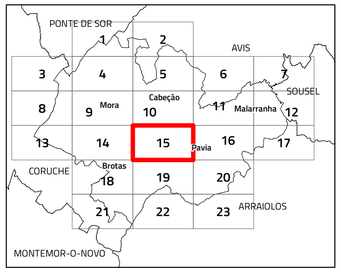

I.1. Planta de ordenamento - Classificação e qualificação

N

Escala 1:10 000

Cartografia de Referência para elaboração da Carta Base: 1:10 000 (SCN10k)
Entidade proprietária: CMM
Entidade produtora: Infoportugal SA
Processo de homologação nº 538 de 17-06-2019
Sistema de referência: PT-TM06/ETRS89 - European Terrestrial Reference System 1989; Datum Altimétrico: Cascais
Exatidão posicional: Planimetria <=1,5 m; Altimetria <=1.7 m
Exatidão temática: igual a 95% na completude e classificação
Precisão posicional nominal da saída gráfica: <=2,3 m

Limites administrativos: Carta Administrativa Oficial de Portugal versão 2019, PT-TM06/ETRS89.

CÂMARA MUNICIPAL DE MORA

RTGeo Planeamento e Ordenamento do Território

Data: 12/07/2021

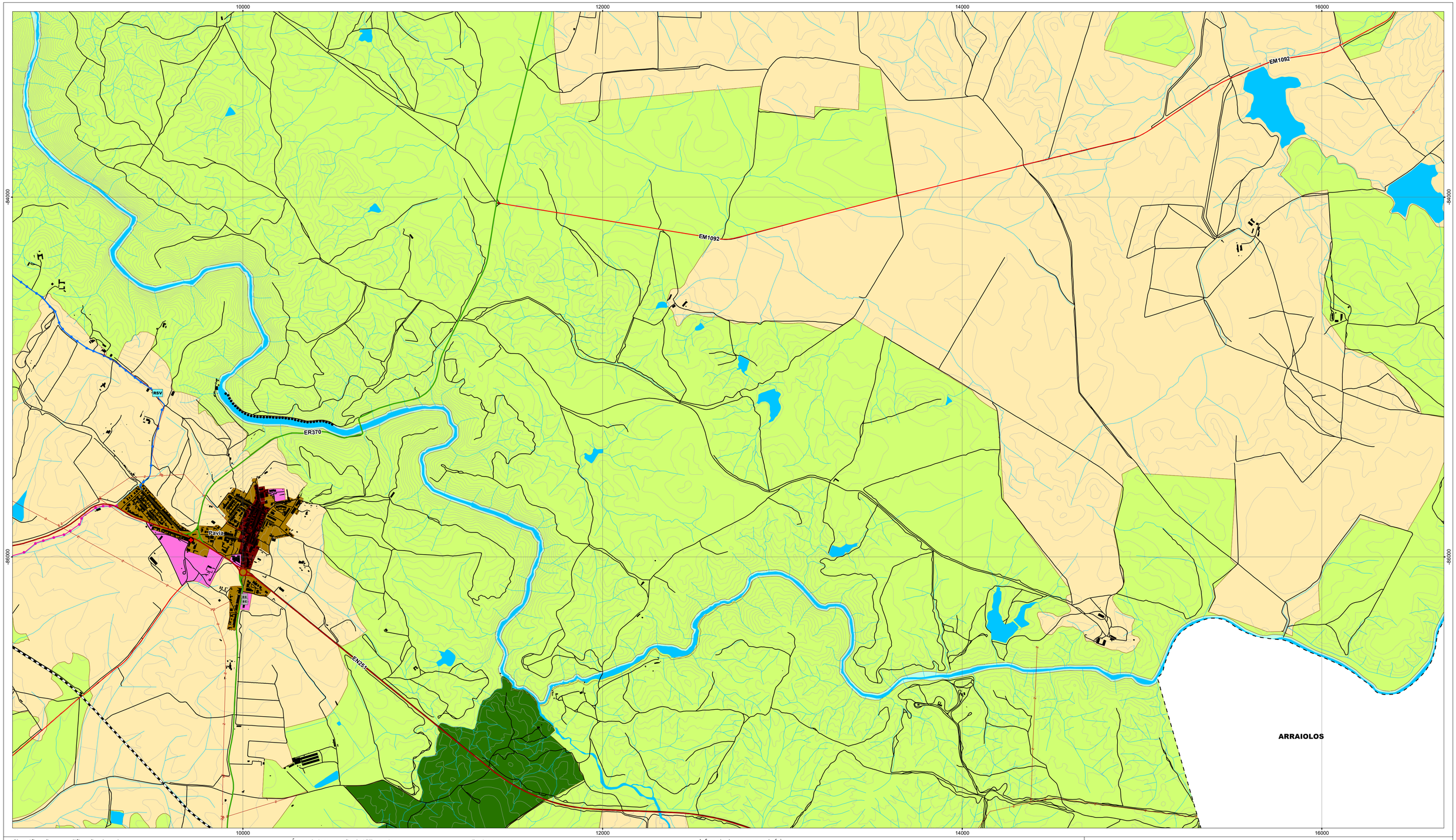

Classificação e qualificação do solo

Solo urbano

- Espaços Centrais
- Espaços Habitacionais
- Espaços Urbanos de Baixa Densidade
- Espaços de uso especial: equipamentos
- Espaços de Atividades Económicas
- Espaços verdes

Solo rústico

- Espaços agrícolas
- Espaços florestais de produção
- Espaços florestais de proteção
- Espaços agrossilvopastoris
- Espaços naturais e paisagísticos
- Espaços de ocupação turística
- Espaço destinado a equipamentos, infraestruturas e outras estruturas ou ocupações
- Aglomerado rural

Áreas de intervenção de IGT em vigor

- PEOT

Rede rodoviária

Rede Rodoviária Nacional (RRN)

- Estrada nacional sob jurisdição da IP
- Estrada nacional desclassificada sob jurisdição da IP

Estradas regionais (ER)

- Estrada regional sob responsabilidade da IP

Rede municipal

- Estradas e caminho municipais
- Estrada municipal prevista

Rede ferroviária

- Rede ferroviária

Rede elétrica

- Infraestrutura de transformação de energia elétrica
- Linha de média tensão

Equipamentos

- Equipamento e/ou infraestruturas de apoio à utilização da albufeira
- Fluviário de Mora
- Equipamentos de segurança e proteção civil

Redes de abastecimento de água e saneamento

- Conduta adutora
- Interceptor ou emissário de águas residuais
- Captações públicas de água subterrâneas
- Estação elevatória de água
- ETA Estação de tratamento de água
- RSV Reservatório de abastecimento de água
- Fossa
- ETAR Estação de tratamento de água residuais

Outras infraestruturas

- Pista de pesca

Infraestruturas aeroportuárias

- Aeródromo

Carta base

- Edifícios
- Cursos e linhas de água
- Cursos e linhas de água cobertas ou artificializadas
- Leitos e planos de água
- Outros caminhos
- Altimetria

Limites administrativos (CAOP 2019)

- Concelho
- Freguesia
- Toponímia

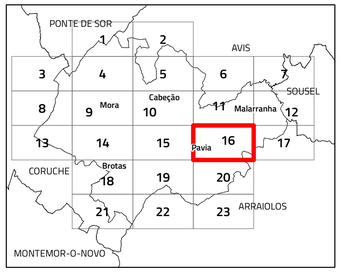

I.1. Planta de ordenamento - Classificação e qualificação

N

Escala 1:10 000

Cartografia de Referência para elaboração da Carta Base: 1:10 000 (SCN10k)
Entidade proprietária: CMM
Entidade produtora: Infoportugal SA
Processo de homologação nº 538 de 17-06-2019
Sistema de referência: PT-TM06/ETRS89 - European Terrestrial Reference System 1989; Datum Altimétrico: Cascais
Exatidão posicional: Planimetria <=1,5 m; Altimetria <=1.7 m
Exatidão temática: igual a 95% na completude e classificação
Precisão posicional nominal da saída gráfica: <=2,3 m

Limites administrativos: Carta Administrativa Oficial de Portugal versão 2019, PT-TM06/ETRS89.

CÂMARA MUNICIPAL DE MORA

RTGeo Planeamento e Ordenamento do Território

Data: 12/07/2021

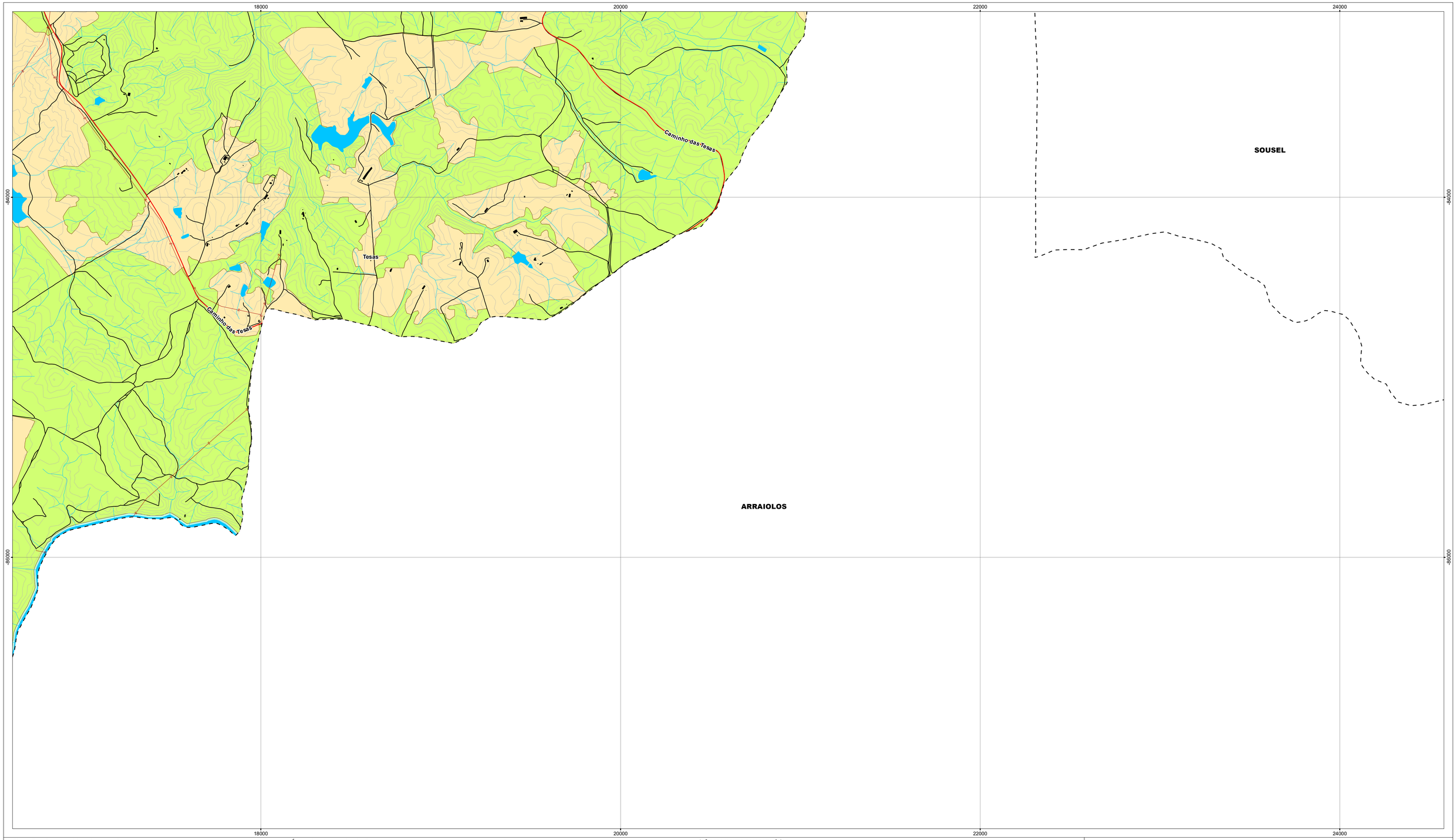

Classificação e qualificação do solo

Solo urbano

- Espaços Centrais
- Espaços Habitacionais
- Espaços Urbanos de Baixa Densidade
- Espaços de uso especial: equipamentos
- Espaços de Atividades Económicas
- Espaços verdes

Solo rústico

- Espaços agrícolas
- Espaços florestais de produção
- Espaços florestais de proteção
- Espaços agrossilvopastoris
- Espaços naturais e paisagísticos
- Espaços de ocupação turística
- Espaço destinado a equipamentos, infraestruturas e outras estruturas ou ocupações
- Aglomerado rural

Áreas de intervenção de IGT em vigor

- PEOT

Rede rodoviária

Rede Rodoviária Nacional (RRN)

- Estrada nacional sob jurisdição da IP
- Estrada nacional desclassificada sob jurisdição da IP

Estradas regionais (ER)

- Estrada regional sob responsabilidade da IP

Rede municipal

- Estradas e caminho municipais
- Estrada municipal prevista

Rede ferroviária

- Rede ferroviária

Rede elétrica

- Infraestrutura de transformação de energia elétrica
- Linha de média tensão

Equipamentos

- Equipamento e/ou infraestruturas de apoio à utilização da albufeira
- Fluviário de Mora
- Equipamentos de segurança e proteção civil

Redes de abastecimento de água e saneamento

- Conduta adutora
- Interceptor ou emissário de águas residuais
- Captações públicas de água subterrâneas
- Estação elevatória de água
- ETA Estação de tratamento de água
- RSV Reservatório de abastecimento de água
- Fossa
- ETAR Estação de tratamento de água residuais

Outras infraestruturas

- Pista de pesca

Infraestruturas aeroportuárias

- Aeródromo

Carta base

- Edifícios
- Cursos e linhas de água
- Cursos e linhas de água cobertas ou artificializadas
- Leitos e planos de água
- Outros caminhos
- Altimetria

Limites administrativos (CAOP 2019)

- Concelho
- Freguesia
- Toponímia

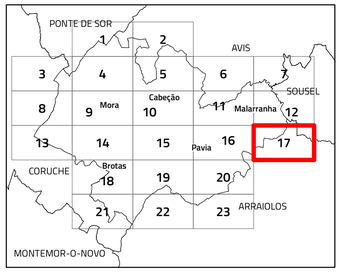

I.1. Planta de ordenamento - Classificação e qualificação

N

Escala 1:10 000

Cartografia de Referência para elaboração da Carta Base: 1:10 000 (SCN10k)
Entidade proprietária: CMM
Entidade produtora: Infoportugal SA
Processo de homologação nº 538 de 17-06-2019
Sistema de referência: PT-TM06/ETRS89 - European Terrestrial Reference System 1989; Datum Altimétrico: Cascais
Exatidão posicional: Planimetria <=1,5 m; Altimetria <=1.7 m
Exatidão temática: igual a 95% na completude e classificação
Precisão posicional nominal da saída gráfica: <=2,3 m

Limites administrativos: Carta Administrativa Oficial de Portugal versão 2019, PT-TM06/ETRS89.

CÂMARA MUNICIPAL DE MORA

RTGeo Planeamento e Ordenamento do Território

Data: 12/07/2021

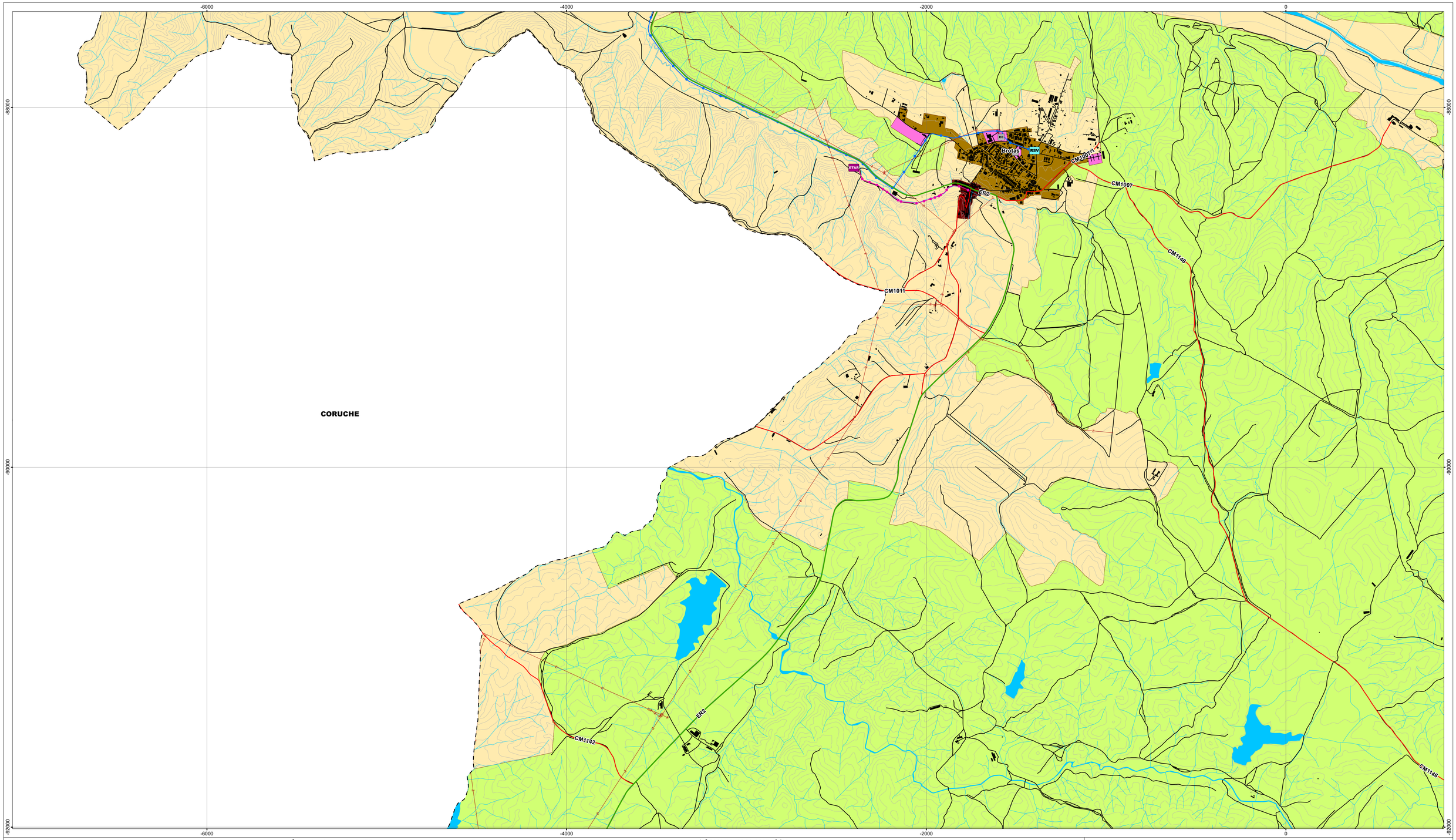

Classificação e qualificação do solo

Solo urbano

- Espaços Centrais
- Espaços Habitacionais
- Espaços Urbanos de Baixa Densidade
- Espaços de uso especial: equipamentos
- Espaços de Atividades Económicas
- Espaços verdes

Solo rústico

- Espaços agrícolas
- Espaços florestais de produção
- Espaços florestais de proteção
- Espaços agrossilvopastoris
- Espaços naturais e paisagísticos
- Espaços de ocupação turística
- Espaço destinado a equipamentos, infraestruturas e outras estruturas ou ocupações
- Aglomerado rural

Áreas de intervenção de IGT em vigor

- PEOT

Rede rodoviária

Rede Rodoviária Nacional (RRN)

- Estrada nacional sob jurisdição da IP
- Estrada nacional desclassificada sob jurisdição da IP

Estradas regionais (ER)

- Estrada regional sob responsabilidade da IP

Rede municipal

- Estradas e caminho municipais
- Estrada municipal prevista

Rede ferroviária

- Rede ferroviária

Rede elétrica

- Infraestrutura de transformação de energia elétrica
- Linha de média tensão

Equipamentos

- Equipamento e/ou infraestruturas de apoio à utilização da albufeira
- Fluviário de Mora
- Equipamentos de segurança e proteção civil

Redes de abastecimento de água e saneamento

- Conduta adutora
- Interceptor ou emissário de águas residuais
- Captações públicas de água subterrâneas
- Estação elevatória de água
- ETA Estação de tratamento de água
- RSV Reservatório de abastecimento de água
- Fossa
- ETAR Estação de tratamento de água residuais

Outras infraestruturas

- Pista de pesca

Infraestruturas aeroportuárias

- Aeródromo

Carta base

- Edifícios
- Cursos e linhas de água
- Cursos e linhas de água cobertas ou artificializadas
- Leitos e planos de água
- Outros caminhos
- Altimetria

Limites administrativos (CAOP 2019)

- Concelho
- Freguesia
- Toponímia

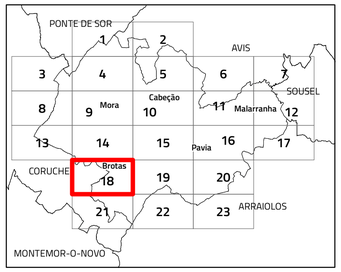

I.1. Planta de ordenamento - Classificação e qualificação

N

Escala 1:10 000

Cartografia de Referência para elaboração da Carta Base: 1:10 000 (SCN10k)
Entidade proprietária: CMM
Entidade produtora: Infoportugal SA
Processo de homologação nº 538 de 17-06-2019
Sistema de referência: PT-TM06/ETRS89 - European Terrestrial Reference System 1989; Datum Altimétrico: Cascais
Exatidão posicional: Planimetria <=1,5 m; Altimetria <=1.7 m
Exatidão temática: igual a 95% na completude e classificação
Precisão posicional nominal da saída gráfica: <=2,3 m

Limites administrativos: Carta Administrativa Oficial de Portugal versão 2019, PT-TM06/ETRS89.

CÂMARA MUNICIPAL DE MORA

RTGeo Planeamento e Ordenamento do Território

Data: 12/07/2021

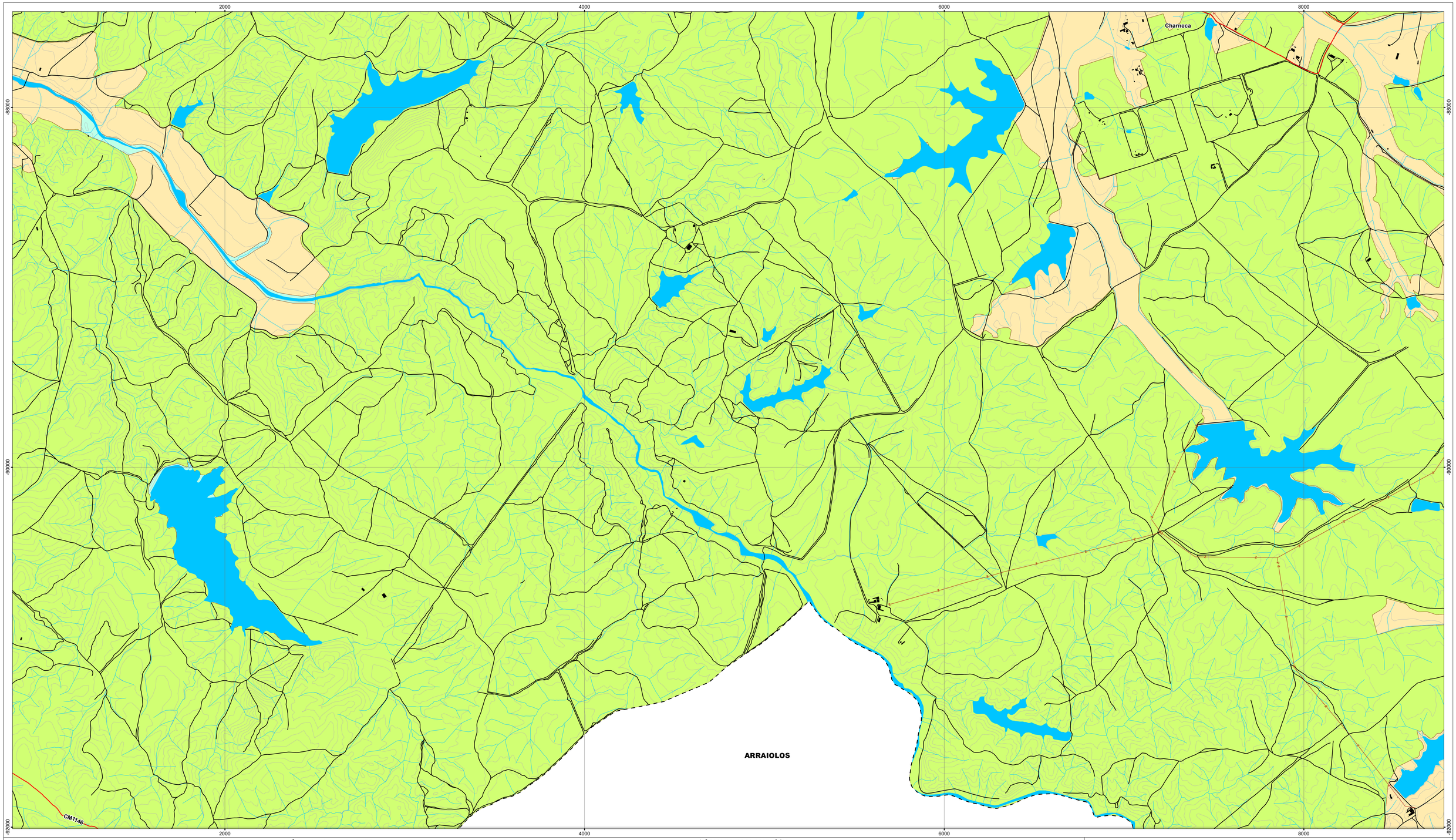

Classificação e qualificação do solo

Solo urbano

- Espaços Centrais
- Espaços Habitacionais
- Espaços Urbanos de Baixa Densidade
- Espaços de uso especial: equipamentos
- Espaços de Atividades Económicas
- Espaços verdes

Solo rústico

- Espaços agrícolas
- Espaços florestais de produção
- Espaços florestais de proteção
- Espaços agrossilvopastoris
- Espaços naturais e paisagísticos
- Espaços de ocupação turística
- Espaço destinado a equipamentos, infraestruturas e outras estruturas ou ocupações
- Aglomerado rural

Áreas de intervenção de IGT em vigor

- PEOT

Rede rodoviária

Rede Rodoviária Nacional (RRN)

- Estrada nacional sob jurisdição da IP
- Estrada nacional desclassificada sob jurisdição da IP

Estradas regionais (ER)

- Estrada regional sob responsabilidade da IP

Rede municipal

- Estradas e caminho municipais
- Estrada municipal prevista

Rede ferroviária

- Rede ferroviária

Rede elétrica

- Infraestrutura de transformação de energia elétrica
- Linha de média tensão

Equipamentos

- Equipamento e/ou infraestruturas de apoio à utilização da albufeira
- Fluviário de Mora
- Equipamentos de segurança e proteção civil

Redes de abastecimento de água e saneamento

- Conduta adutora
- Interceptor ou emissário de águas residuais
- Captações públicas de água subterrâneas
- Estação elevatória de água
- ETA Estação de tratamento de água
- RSV Reservatório de abastecimento de água
- Fossa
- ETAR Estação de tratamento de água residuais

Outras infraestruturas

- Pista de pesca

Infraestruturas aeroportuárias

- Aeródromo

Carta base

- Edifícios
- Cursos e linhas de água
- Cursos e linhas de água cobertas ou artificializadas
- Leitos e planos de água
- Outros caminhos
- Altimetria

Limites administrativos (CAOP 2019)

- Concelho
- Freguesia
- Toponímia

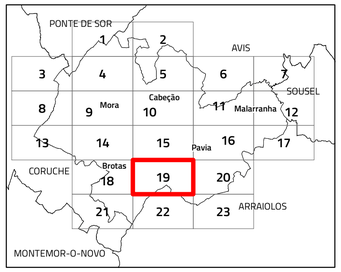

I.1. Planta de ordenamento - Classificação e qualificação

N

Escala 1:10 000

Cartografia de Referência para elaboração da Carta Base: 1:10 000 (SCN10k)
Entidade proprietária: CMM
Entidade produtora: Infoportugal SA
Processo de homologação nº 538 de 17-06-2019
Sistema de referência: PT-TM06/ETRS89 - European Terrestrial Reference System 1989; Datum Altimétrico: Cascais
Exatidão posicional: Planimetria <=1,5 m; Altimetria <=1.7 m
Exatidão temática: igual a 95% na completude e classificação
Precisão posicional nominal da saída gráfica: <=2,3 m

Limites administrativos: Carta Administrativa Oficial de Portugal versão 2019, PT-TM06/ETRS89.

CÂMARA MUNICIPAL DE MORA

RTGeo Planeamento e Ordenamento do Território

Data: 12/07/2021

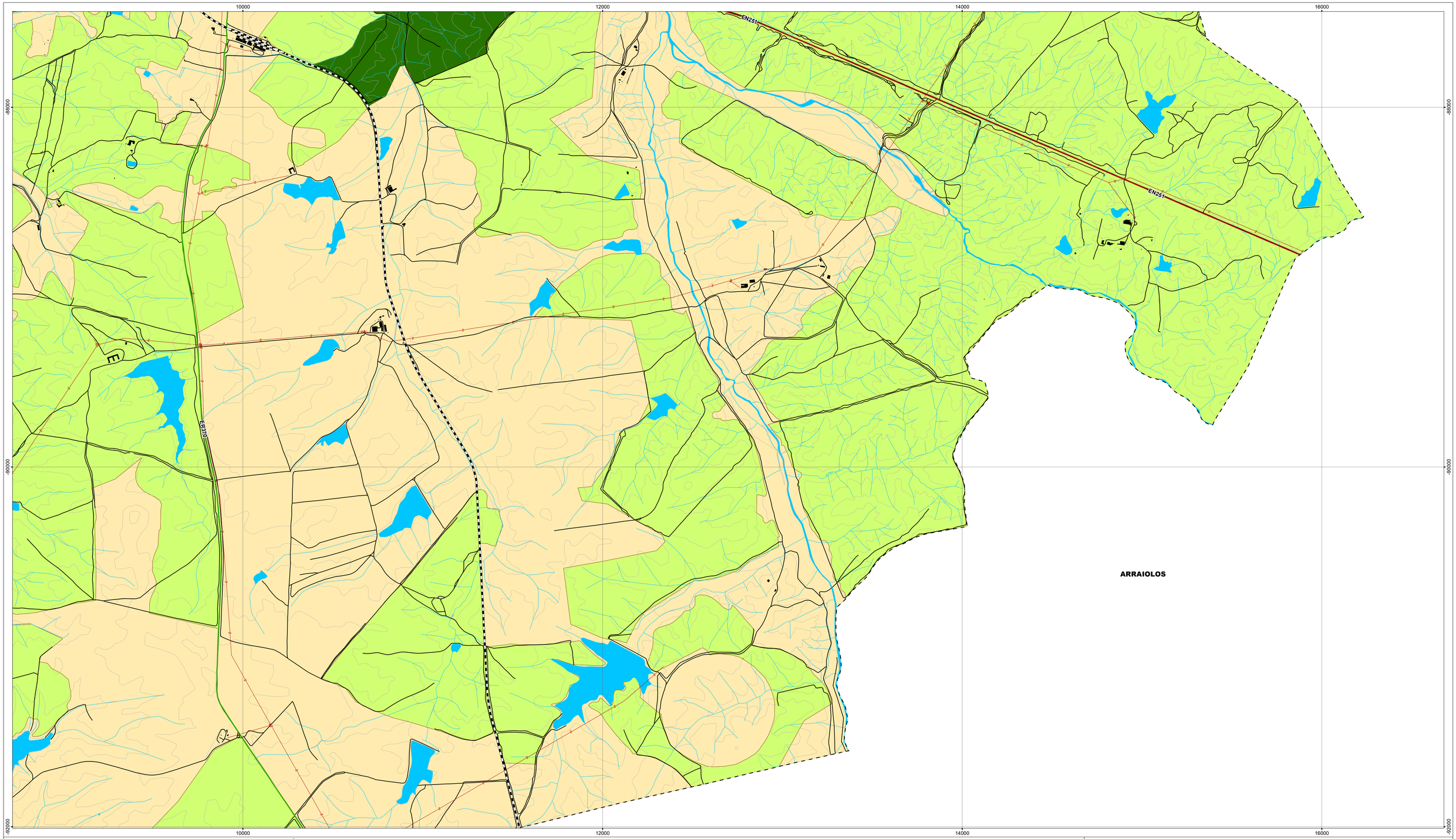

Classificação e qualificação do solo

Solo urbano

- Espaços Centrais
- Espaços Habitacionais
- Espaços Urbanos de Baixa Densidade
- Espaços de uso especial: equipamentos
- Espaços de Atividades Económicas
- Espaços verdes

Solo rústico

- Espaços agrícolas
- Espaços florestais de produção
- Espaços florestais de proteção
- Espaços agrossilvopastoris
- Espaços naturais e paisagísticos
- Espaços de ocupação turística
- Espaço destinado a equipamentos, infraestruturas e outras estruturas ou ocupações
- Aglomerado rural

Áreas de intervenção de IGT em vigor

- PEOT

Rede rodoviária

Rede Rodoviária Nacional (RRN)

- Estrada nacional sob jurisdição da IP
- Estrada nacional desclassificada sob jurisdição da IP

Estradas regionais (ER)

- Estrada regional sob responsabilidade da IP

Rede municipal

- Estradas e caminho municipais
- Estrada municipal prevista

Rede ferroviária

- Rede ferroviária

Rede elétrica

- Infraestrutura de transformação de energia elétrica
- Linha de média tensão

Equipamentos

- Equipamento e/ou infraestruturas de apoio à utilização da albufeira
- Fluviário de Mora
- Equipamentos de segurança e proteção civil

Redes de abastecimento de água e saneamento

- Conduta adutora
- Interceptor ou emissário de águas residuais
- Captações públicas de água subterrâneas
- Estação elevatória de água
- ETA Estação de tratamento de água
- RSV Reservatório de abastecimento de água
- Fossa
- ETAR Estação de tratamento de água residuais

Outras infraestruturas

- Pista de pesca

Infraestruturas aeroportuárias

- Aeródromo

Carta base

- Edifícios
- Cursos e linhas de água
- Cursos e linhas de água cobertas ou artificializadas
- Leitos e planos de água
- Outros caminhos
- Altimetria

Limites administrativos (CAOP 2019)

- Concelho
- Freguesia
- Toponímia

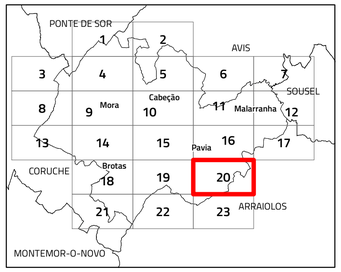

I.1. Planta de ordenamento - Classificação e qualificação

N

Escala 1:10 000

Cartografia de Referência para elaboração da Carta Base: 1:10 000 (5CN10k)
Entidade proprietária: CMM
Entidade produtora: Infoportugal SA
Processo de homologação nº 538 de 17-06-2019
Sistema de referência: PT-TM06/ETRS89 - European Terrestrial Reference System 1989; Datum Altimétrico: Cascais
Exatidão posicional: Planimetria <=1,5 m; Altimetria <=1.7 m
Exatidão temática: igual a 95% na completude e classificação
Precisão posicional nominal da saída gráfica: <=2,3 m

Limites administrativos: Carta Administrativa Oficial de Portugal versão 2019, PT-TM06/ETRS89.

CÂMARA MUNICIPAL DE MORA

RTGeo Planeamento e Ordenamento do Território

Data: 12/07/2021

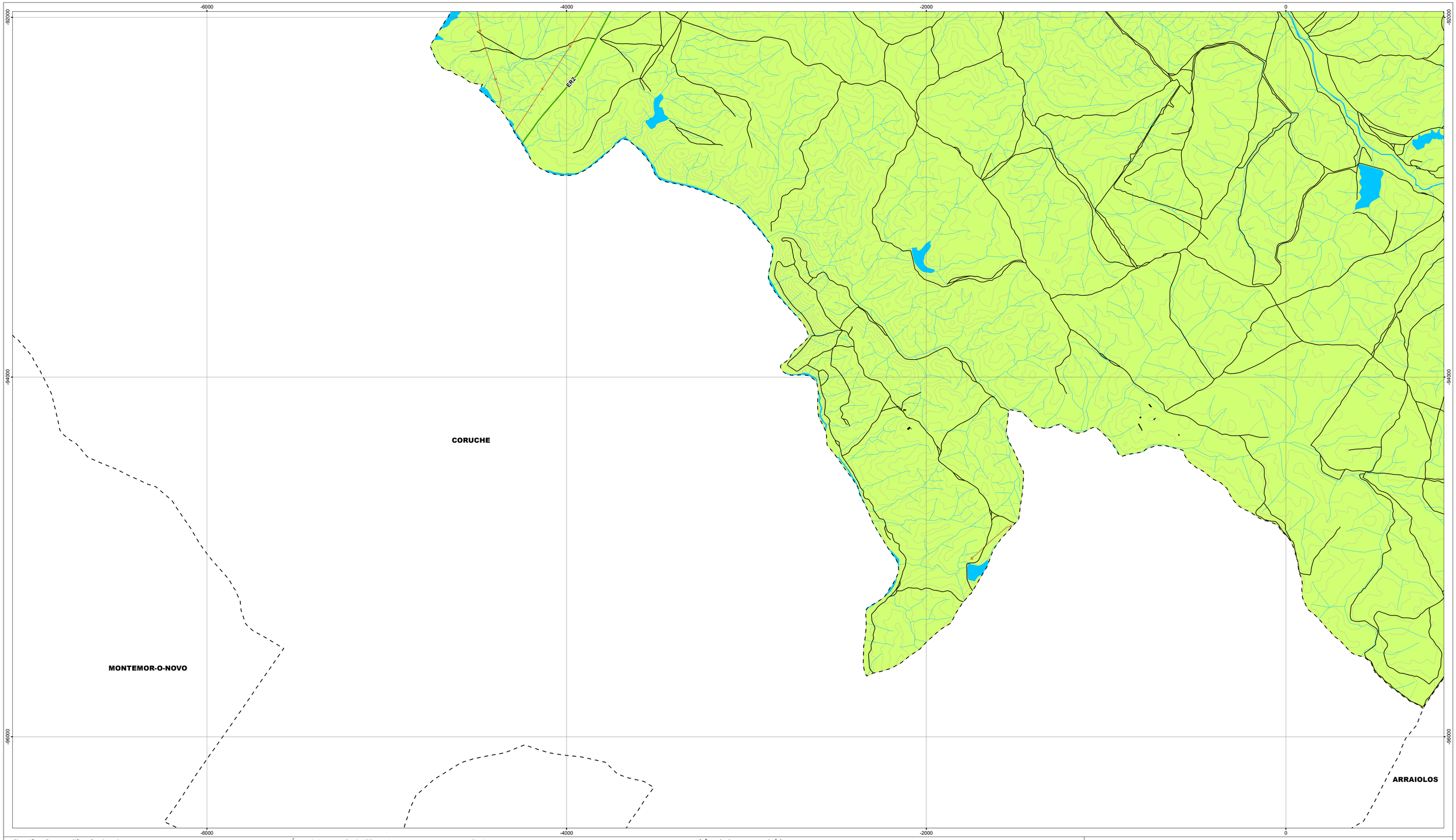

Classificação e qualificação do solo

Solo urbano

- Espaços Centrais
- Espaços Habitacionais
- Espaços Urbanos de Baixa Densidade
- Espaços de uso especial: equipamentos
- Espaços de Atividades Económicas
- Espaços verdes

Solo rústico

- Espaços agrícolas
- Espaços florestais de produção
- Espaços florestais de proteção
- Espaços agrossilvopastoris
- Espaços naturais e paisagísticos
- Espaços de ocupação turística
- Espaço destinado a equipamentos, infraestruturas e outras estruturas ou ocupações
- Aglomerado rural

Áreas de intervenção de IGT em vigor

- PEOT

Rede rodoviária

Rede Rodoviária Nacional (RRN)

- Estrada nacional sob jurisdição da IP
- Estrada nacional desclassificada sob jurisdição da IP

Estradas regionais (ER)

- Estrada regional sob responsabilidade da IP

Rede municipal

- Estradas e caminho municipais
- Estrada municipal prevista

Rede ferroviária

- Rede ferroviária

Rede elétrica

- Infraestrutura de transformação de energia elétrica
- Linha de média tensão

Equipamentos

- Equipamento e/ou infraestruturas de apoio à utilização da albufeira
- Fluviário de Mora
- Equipamentos de segurança e proteção civil

Redes de abastecimento de água e saneamento

- Conduta adutora
- Interceptor ou emissário de águas residuais
- Captações públicas de água subterrâneas
- Estação elevatória de água
- ETA Estação de tratamento de água
- RSV Reservatório de abastecimento de água
- Fossa
- ETAR Estação de tratamento de água residuais

Outras infraestruturas

- Pista de pesca

Infraestruturas aeroportuárias

- Aeródromo

Carta base

- Edifícios
- Cursos e linhas de água
- Cursos e linhas de água cobertas ou artificializadas
- Leitos e planos de água
- Outros caminhos
- Altimetria

Limites administrativos (CAOP 2019)

- Concelho
- Freguesia
- Toponímia

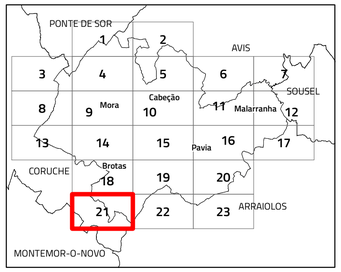

I.1. Planta de ordenamento - Classificação e qualificação

N

Escala 1:10 000

Cartografia de Referência para elaboração da Carta Base: 1:10 000 (SCN10k)
Entidade proprietária: CMM
Entidade produtora: Infoportugal SA
Processo de homologação nº 538 de 17-06-2019
Sistema de referência: PT-TM06/ETRS89 - European Terrestrial Reference System 1989; Datum Altimétrico: Cascais
Exatidão posicional: Planimetria <=1,5 m; Altimetria <=1.7 m
Exatidão temática: igual a 95% na completude e classificação
Precisão posicional nominal da saída gráfica: <=2,3 m

Limites administrativos: Carta Administrativa Oficial de Portugal versão 2019, PT-TM06/ETRS89.

CÂMARA MUNICIPAL DE MORA

RTGeo Planeamento e Ordenamento do Território

Data: 12/07/2021

Classificação e qualificação do solo

Solo urbano

- Espaços Centrais
- Espaços Habitacionais
- Espaços Urbanos de Baixa Densidade
- Espaços de uso especial: equipamentos
- Espaços de Atividades Económicas
- Espaços verdes

Solo rústico

- Espaços agrícolas
- Espaços florestais de produção
- Espaços florestais de proteção
- Espaços agrossilvopastoris
- Espaços naturais e paisagísticos
- Espaços de ocupação turística
- Espaço destinado a equipamentos, infraestruturas e outras estruturas ou ocupações
- Aglomerado rural

Áreas de intervenção de IGT em vigor

- PEOT

Rede rodoviária

Rede Rodoviária Nacional (RRN)

- Estrada nacional sob jurisdição da IP
- Estrada nacional desclassificada sob jurisdição da IP

Estradas regionais (ER)

- Estrada regional sob responsabilidade da IP

Rede municipal

- Estradas e caminho municipais
- Estrada municipal prevista

Rede ferroviária

- Rede ferroviária

Rede elétrica

- Infraestrutura de transformação de energia elétrica
- Linha de média tensão

Equipamentos

- Equipamento e/ou infraestruturas de apoio à utilização da albufeira
- Fluviário de Mora
- Equipamentos de segurança e proteção civil

Redes de abastecimento de água e saneamento

- Conduta adutora
- Interceptor ou emissário de águas residuais
- Captações públicas de água subterrâneas
- Estação elevatória de água
- ETA Estação de tratamento de água
- RSV Reservatório de abastecimento de água
- Fossa
- ETAR Estação de tratamento de água residuais

Outras infraestruturas

- Pista de pesca

Infraestruturas aeroportuárias

- Aeródromo

Carta base

- Edifícios
- Cursos e linhas de água
- Cursos e linhas de água cobertas ou artificializadas
- Leitos e planos de água
- Outros caminhos
- Altimetria

Limites administrativos (CAOP 2019)

- Concelho
- Freguesia
- Toponímia

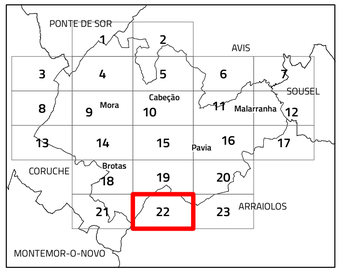

I.1. Planta de ordenamento - Classificação e qualificação

N

Escala 1:10 000

Cartografia de Referência para elaboração da Carta Base: 1:10 000 (SCN10k)
Entidade proprietária: CMM
Entidade produtora: Infoportugal SA
Processo de homologação nº 538 de 17-06-2019
Sistema de referência: PT-TM06/ETRS89 - European Terrestrial Reference System 1989; Datum Altimétrico: Cascais
Exatidão posicional: Planimetria <=1,5 m; Altimetria <=1.7 m
Exatidão temática: igual a 95% na completude e classificação
Precisão posicional nominal da saída gráfica: <=2,3 m

Limites administrativos: Carta Administrativa Oficial de Portugal versão 2019, PT-TM06/ETRS89.

CÂMARA MUNICIPAL DE MORA

RTGeo Planeamento e Ordenamento do Território

Data: 12/07/2021

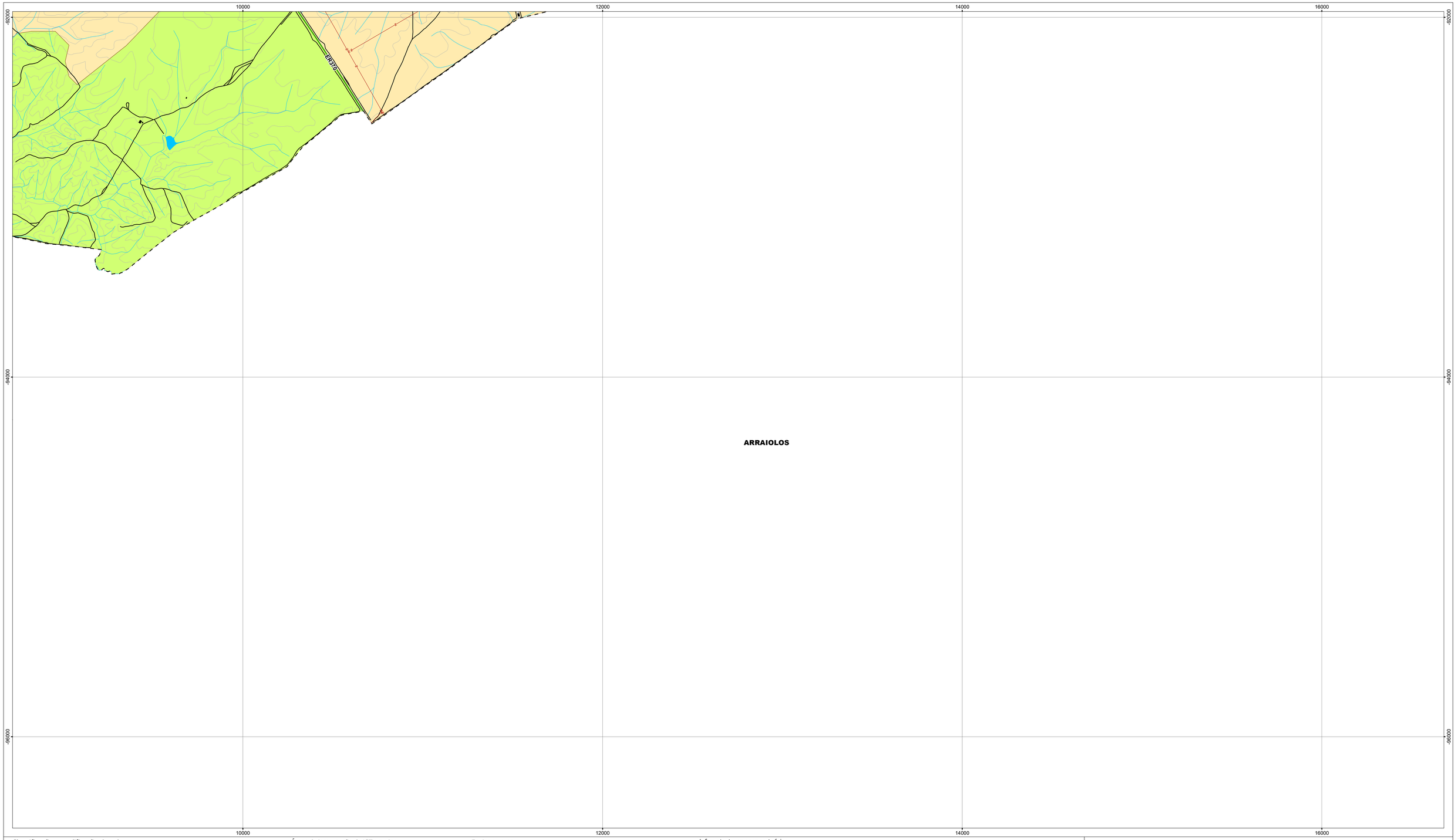

Classificação e qualificação do solo

Solo urbano

- Espaços Centrais
- Espaços Habitacionais
- Espaços Urbanos de Baixa Densidade
- Espaços de uso especial: equipamentos
- Espaços de Atividades Económicas
- Espaços verdes

Solo rústico

- Espaços agrícolas
- Espaços florestais de produção
- Espaços florestais de proteção
- Espaços agrossilvopastoris
- Espaços naturais e paisagísticos
- Espaços de ocupação turística
- Espaço destinado a equipamentos, infraestruturas e outras estruturas ou ocupações
- Aglomerado rural

Áreas de intervenção de IGT em vigor

- PEOT

Rede rodoviária

Rede Rodoviária Nacional (RRN)

- Estrada nacional sob jurisdição da IP
- Estrada nacional desclassificada sob jurisdição da IP

Estradas regionais (ER)

- Estrada regional sob responsabilidade da IP

Rede municipal

- Estradas e caminho municipais
- Estrada municipal prevista

Rede ferroviária

- Rede ferroviária

Rede elétrica

- Infraestrutura de transformação de energia elétrica
- Linha de média tensão

Equipamentos

- Equipamento e/ou infraestruturas de apoio à utilização da albufeira
- Fluviário de Mora
- Equipamentos de segurança e proteção civil

Redes de abastecimento de água e saneamento

- Conduta adutora
- Interceptor ou emissário de águas residuais
- Captações públicas de água subterrâneas
- Estação elevatória de água
- ETA Estação de tratamento de água
- RSV Reservatório de abastecimento de água
- Fossa
- ETAR Estação de tratamento de água residuais

Outras infraestruturas

- Pista de pesca

Infraestruturas aeroportuárias

- Aeródromo

Carta base

- Edifícios
- Cursos e linhas de água
- Cursos e linhas de água cobertas ou artificializadas
- Leitos e planos de água
- Outros caminhos
- Altimetria

Limites administrativos (CAOP 2019)

- Concelho
- Freguesia
- Toponímia

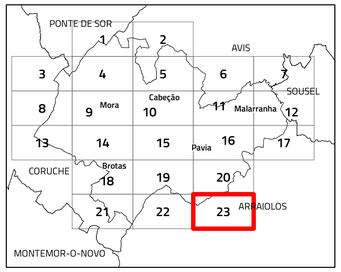

I.1. Planta de ordenamento - Classificação e qualificação

N

Escala 1:10 000

Cartografia de Referência para elaboração da Carta Base: 1:10 000 (SCN10k)
Entidade proprietária: CMM
Entidade produtora: Infoportugal SA
Processo de homologação nº 538 de 17-06-2019
Sistema de referência: PT-TM06/ETRS89 - European Terrestrial Reference System 1989; Datum Altimétrico: Cascais
Exatidão posicional: Planimetria <=1,5 m; Altimetria <=1.7 m
Exatidão temática: igual a 95% na completude e classificação
Precisão posicional nominal da saída gráfica: <=2,3 m

Limites administrativos: Carta Administrativa Oficial de Portugal versão 2019, PT-TM06/ETRS89.

CÂMARA MUNICIPAL DE MORA

RTGeo Planeamento e Ordenamento do Território

Data: 12/07/2021