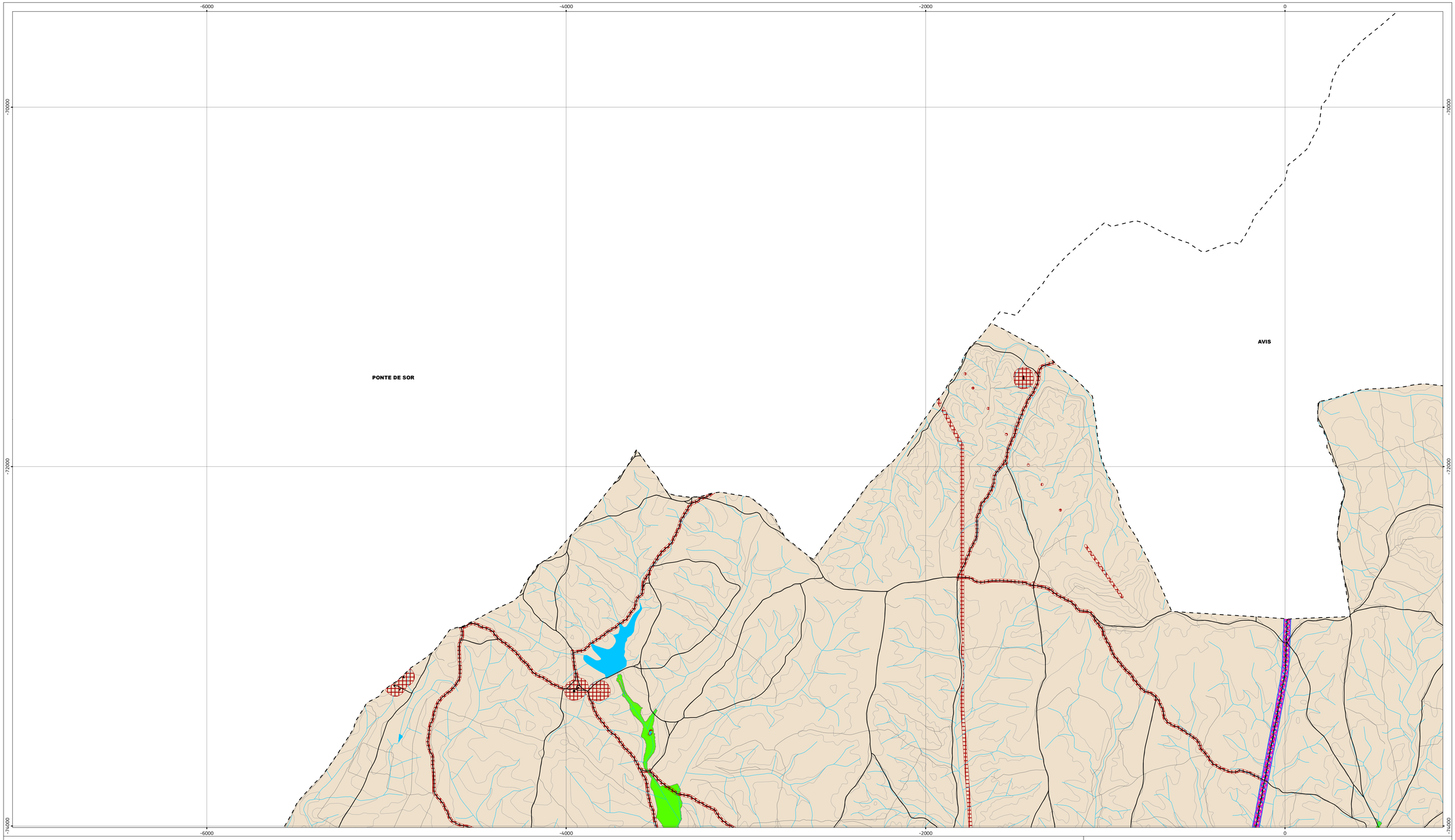


Áreas de intervenção de IGT em vigor

PEOT

**Recursos hídricos**

Perigosidade de cheias e inundações

- Elevada
- Moderada
- Baixa
- Zonas inundáveis por cheias técnicas

**Áreas de conflito acústico**

- Lden > 65
- Ln > 55 dB

**Recursos florestais**

- Rede de pontos de água
- Posto de vigia de Cabeção
- Rede viária florestal fundamental
- Faixas de gestão de combustível

Sub-região homogénea do PROF ALT

- Charneca do Alto Alentejo
- Montados do Alentejo Central

**Acidentes que envolvem substâncias perigosas**

- Bacia de retenção
- Zona de efeitos letais
- Estabelecimento industrial Diretiva SEVESO

Carta base

- Rede rodoviária
- Rede ferroviária
- Edifícios
- Cursos e linhas de água
- Cursos e linhas de água cobertas ou artificializadas
- Leitos e planos de água
- Altimetria

Limites administrativos (CAOP 2019)

- Concelho
- Freguesia
- Toponímia

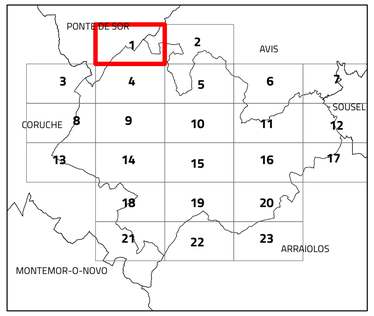


# I.3. Planta de ordenamento - Outras limitações ao regime de uso

N

**Escala 1:25 000**

Cartografia de Referência para elaboração da Carta Base: 1:10 000 (SCN10k)
Entidade proprietária: CMM
Entidade produtora: Infoportugal SA
Processo de homologação nº 538 de 17-06-2019
Sistema de referência: PT-TM06/ETRS89 - European Terrestrial Reference System 1989; Datum Altimétrico: Cascais
Exatidão posicional: Planimetria <=1,5 m; Altimetria <=1.7 m
Exatidão temática: igual a 95% na completude e classificação
Precisão posicional nominal da saída gráfica: <=2,3 m

Limites administrativos: Carta Administrativa Oficial de Portugal versão 2019, PT-TM06/ETRS89.

CÂMARA MUNICIPAL DE MORA

RTGeo Planeamento e Ordenamento do Território

Data: 14/07/2021

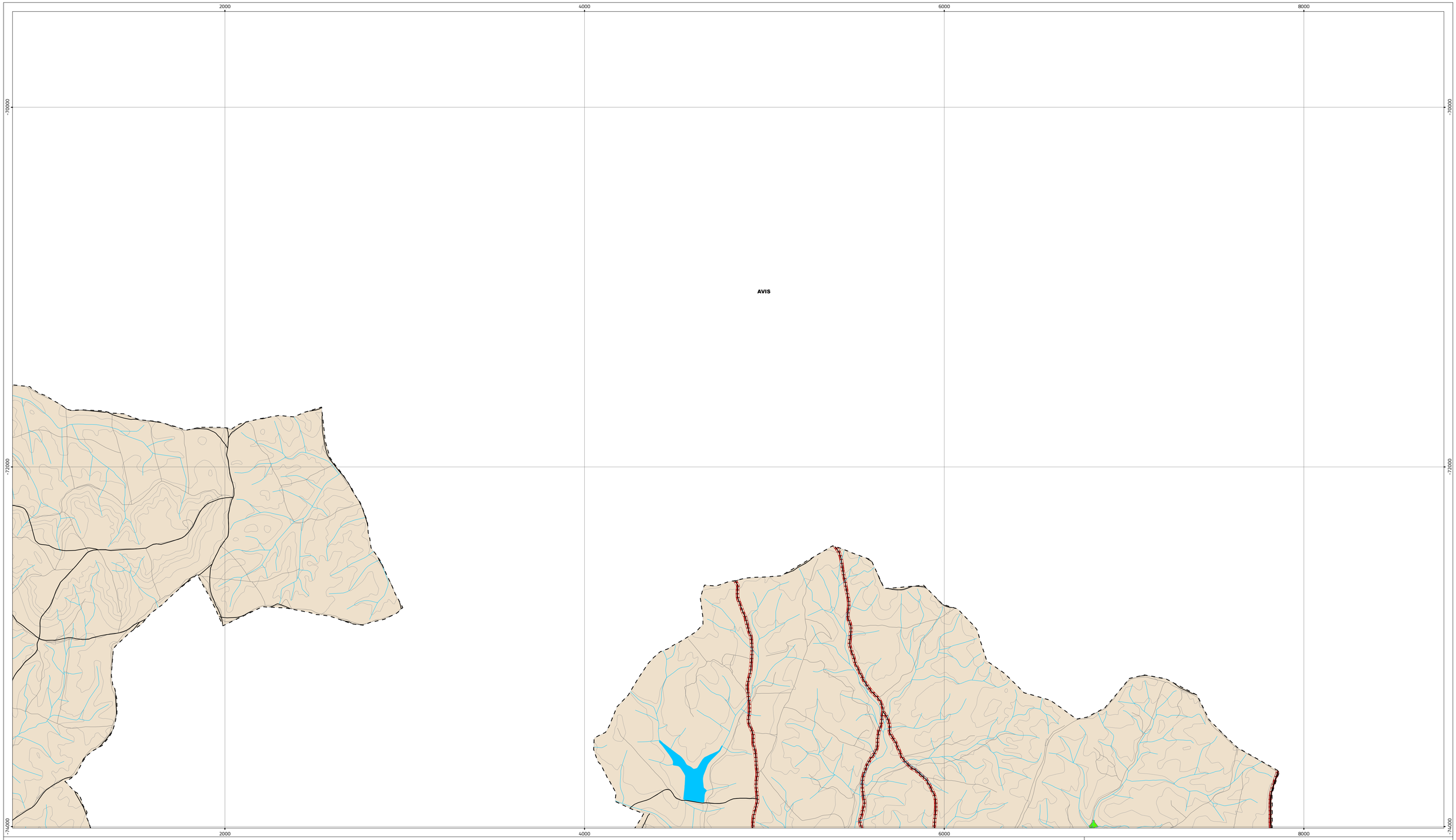


Áreas de intervenção de IGT em vigor

PEOT

**Recursos hídricos**

Perigosidade de cheias e inundações

Elevada

Moderada

Baixa

Zonas inundáveis por cheias técnicas

**Áreas de conflito acústico**

Lden > 65

Ln > 55 dB

**Recursos florestais**

Rede de pontos de água

Posto de vigia de Cabeção

Rede viária florestal fundamental

Faixas de gestão de combustível

Sub-região homogénea do PROF ALT

Charneca do Alto Alentejo

Montados do Alentejo Central

**Acidentes que envolvem substâncias perigosas**

Bacia de retenção

Zona de efeitos letais

Estabelecimento industrial Diretiva SEVESO

Carta base

Rede rodoviária

Rede ferroviária

Edifícios

Cursos e linhas de água

Cursos e linhas de água cobertas ou artificializadas

Leitos e planos de água

Altimetria

Limites administrativos (CAOP 2019)

Concelho

Freguesia

Toponímia

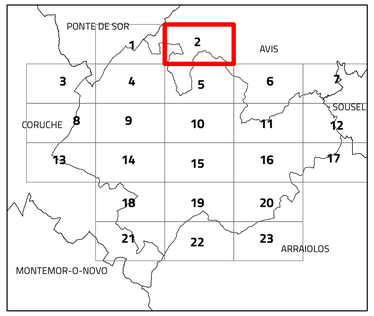


# I.3. Planta de ordenamento - Outras limitações ao regime de uso

N

**Escala 1:25 000**

Cartografia de Referência para elaboração da Carta Base: 1:10 000 (SCN10k)
Entidade proprietária: CMM
Entidade produtora: Infoportugal SA
Processo de homologação nº 538 de 17-06-2019
Sistema de referência: PT-TM06/ETRS89 - European Terrestrial Reference System 1989; Datum Altimétrico: Cascais
Exatidão posicional: Planimetria <=1,5 m; Altimetria <=1.7 m
Exatidão temática: igual a 95% na completude e classificação
Precisão posicional nominal da saída gráfica: <=2,3 m

Limites administrativos: Carta Administrativa Oficial de Portugal versão 2019, PT-TM06/ETRS89.

CÂMARA MUNICIPAL DE MORA

RTGeo Planeamento e Ordenamento do Território

Data: 14/07/2021

Áreas de intervenção de IGT em vigor

PEOT

**Recursos hídricos**

Perigosidade de cheias e inundações

- Elevada
- Moderada
- Baixa
- Zonas inundáveis por cheias técnicas

**Áreas de conflito acústico**

- Lden > 65
- Ln > 55 dB

**Recursos florestais**

- Rede de pontos de água
- Posto de vigia de Cabeção
- Rede viária florestal fundamental
- Faixas de gestão de combustível

Sub-região homogénea do PROF ALT

- Charneca do Alto Alentejo
- Montados do Alentejo Central

**Acidentes que envolvem substâncias perigosas**

- Bacia de retenção
- Zona de efeitos letais
- Estabelecimento industrial Diretiva SEVESO

Carta base

- Rede rodoviária
- Rede ferroviária
- Edifícios
- Cursos e linhas de água
- Cursos e linhas de água cobertas ou artificializadas
- Leitos e planos de água
- Altimetria

Limites administrativos (CAOP 2019)

- Concelho
- Freguesia
- Toponímia

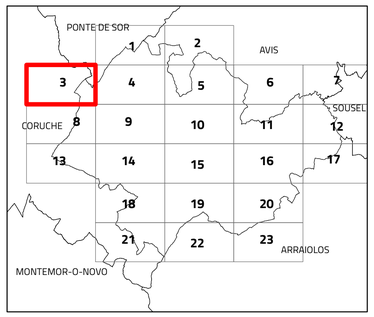


# I.3. Planta de ordenamento - Outras limitações ao regime de uso

N

**Escala 1:25 000**

Cartografia de Referência para elaboração da Carta Base: 1:10 000 (SCN10k)
Entidade proprietária: CMM
Entidade produtora: Infoportugal SA
Processo de homologação nº 538 de 17-06-2019
Sistema de referência: PT-TM06/ETRS89 - European Terrestrial Reference System 1989; Datum Altimétrico: Cascais
Exatidão posicional: Planimetria <=1,5 m; Altimetria <=1.7 m
Exatidão temática: igual a 95% na completude e classificação
Precisão posicional nominal da saída gráfica: <=2,3 m

Limites administrativos: Carta Administrativa Oficial de Portugal versão 2019, PT-TM06/ETRS89.

CÂMARA MUNICIPAL DE MORA

RTGeo Planeamento e Ordenamento do Território

Data: 14/07/2021

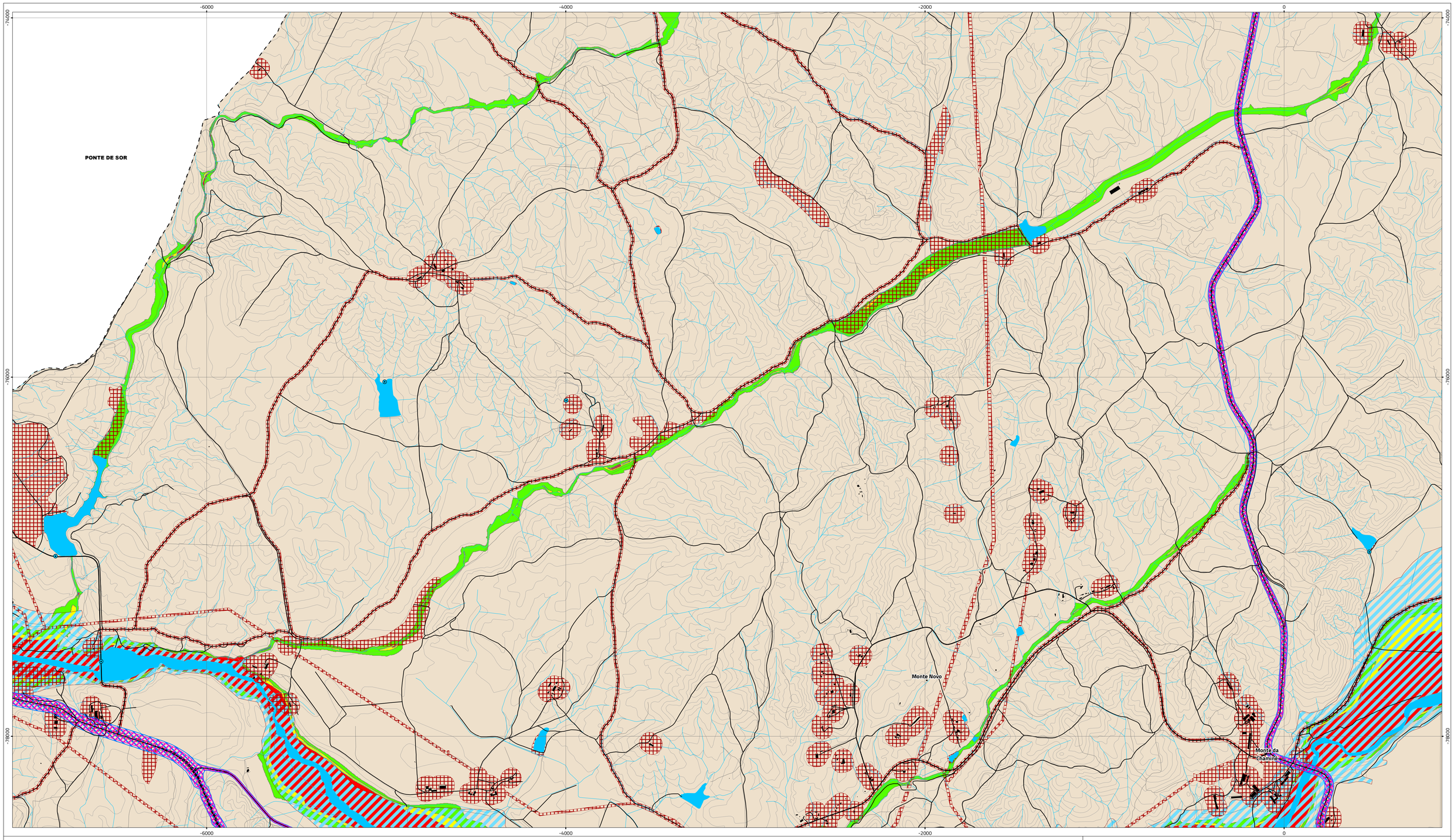


Áreas de intervenção de IGT em vigor

PEOT

**Recursos hídricos**

Perigosidade de cheias e inundações

- Elevada
- Moderada
- Baixa
- Zonas inundáveis por cheias técnicas

**Áreas de conflito acústico**

- Lden > 65
- Ln > 55 dB

**Recursos florestais**

- Rede de pontos de água
- Posto de vigia de Cabeção
- Rede viária florestal fundamental
- Faixas de gestão de combustível

Sub-região homogénea do PROF ALT

- Charneca do Alto Alentejo
- Montados do Alentejo Central

**Acidentes que envolvem substâncias perigosas**

- Bacia de retenção
- Zona de efeitos letais
- Estabelecimento industrial Diretiva SEVESO

Carta base

- Rede rodoviária
- Rede ferroviária
- Edifícios
- Cursos e linhas de água
- Cursos e linhas de água cobertas ou artificializadas
- Leitos e planos de água
- Altimetria

Limites administrativos (CAOP 2019)

- Concelho
- Freguesia
- Toponímia

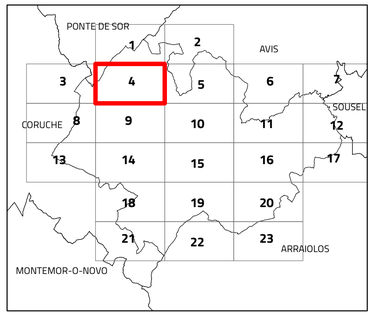


# I.3. Planta de ordenamento - Outras limitações ao regime de uso

N

**Escala 1:25 000**

Cartografia de Referência para elaboração da Carta Base: 1:10 000 (SCN10k)
Entidade proprietária: CMM
Entidade produtora: Infoportugal SA
Processo de homologação n° 538 de 17-06-2019
Sistema de referência: PT-TM06/ETRS89 - European Terrestrial Reference System 1989; Datum Altimétrico: Cascais
Exatidão posicional: Planimetria <=1,5 m; Altimetria <=1.7 m
Exatidão temática: igual a 95% na completude e classificação
Precisão posicional nominal da saída gráfica: <=2,3 m

Limites administrativos: Carta Administrativa Oficial de Portugal versão 2019, PT-TM06/ETRS89.

CÂMARA MUNICIPAL DE MORA

RTGeo Planeamento e Ordenamento do Território

Data: 14/07/2021

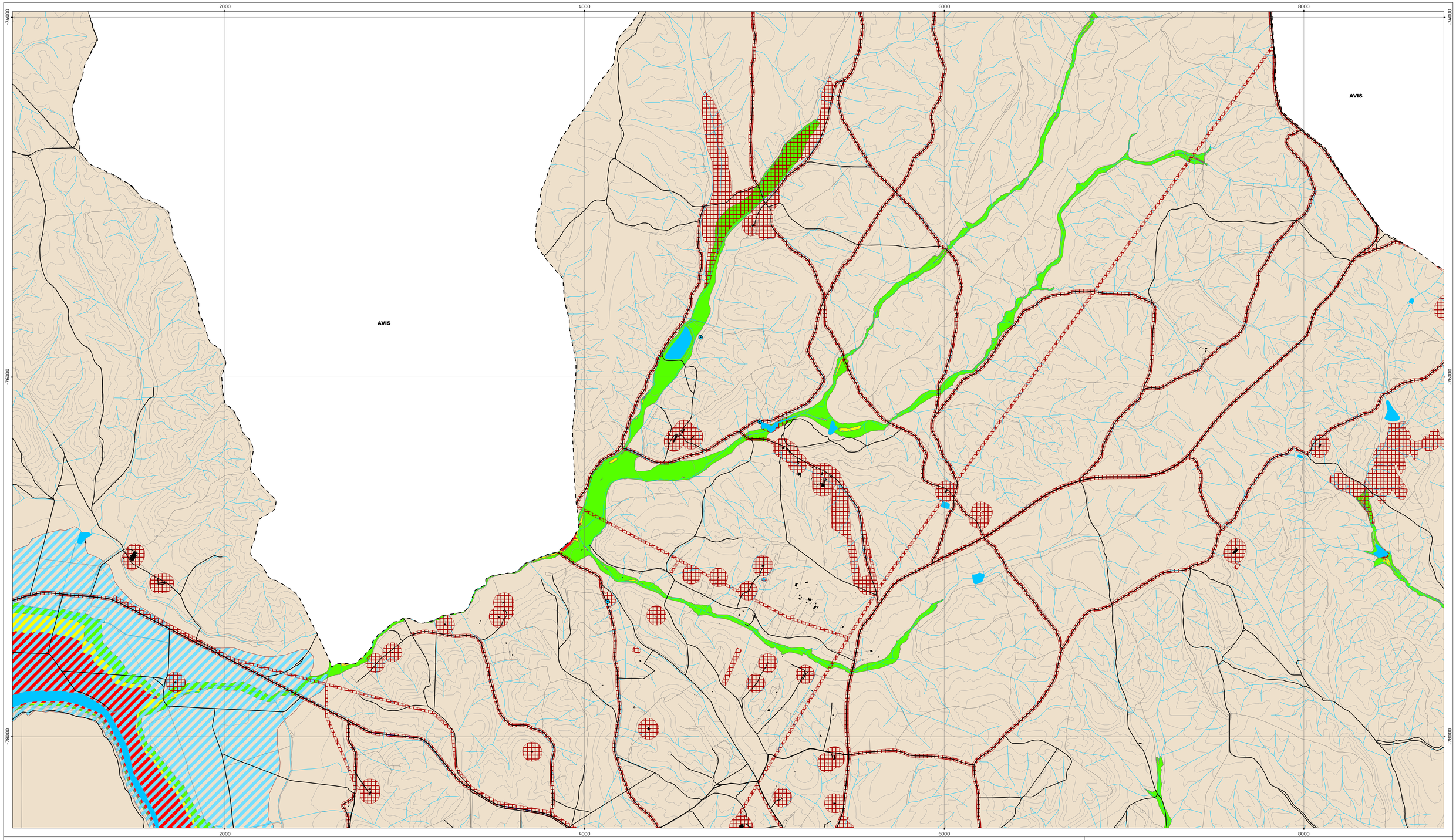


Áreas de intervenção de IGT em vigor

PEOT

**Recursos hídricos**

Perigosidade de cheias e inundações

- Elevada
- Moderada
- Baixa
- Zonas inundáveis por cheias técnicas

**Áreas de conflito acústico**

- Lden > 65
- Ln > 55 dB

**Recursos florestais**

- Rede de pontos de água
- Posto de vigia de Cabeção
- Rede viária florestal fundamental
- Faixas de gestão de combustível

Sub-região homogénea do PROF ALT

- Charneca do Alto Alentejo
- Montados do Alentejo Central

**Acidentes que envolvem substâncias perigosas**

- Bacia de retenção
- Zona de efeitos letais
- Estabelecimento industrial Diretiva SEVESO

Carta base

- Rede rodoviária
- Rede ferroviária
- Edifícios
- Cursos e linhas de água
- Cursos e linhas de água cobertas ou artificializadas
- Leitos e planos de água
- Altimetria

Limites administrativos (CAOP 2019)

- Concelho
- Freguesia
- Toponímia

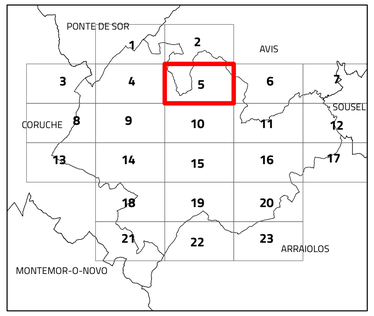


# I.3. Planta de ordenamento - Outras limitações ao regime de uso

N

**Escala 1:25 000**

Cartografia de Referência para elaboração da Carta Base: 1:10 000 (SCN10k)
Entidade proprietária: CMM
Entidade produtora: Infoportugal SA
Processo de homologação nº 538 de 17-06-2019
Sistema de referência: PT-TM06/ETRS89 - European Terrestrial Reference System 1989; Datum Altimétrico: Cascais
Exatidão posicional: Planimetria <=1,5 m; Altimetria <=1.7 m
Exatidão temática: igual a 95% na completude e classificação
Precisão posicional nominal da saída gráfica: <=2,3 m

Limites administrativos: Carta Administrativa Oficial de Portugal versão 2019, PT-TM06/ETRS89.

CÂMARA MUNICIPAL DE MORA

RTGeo Planeamento e Ordenamento do Território

Data: 14/07/2021




Áreas de intervenção de IGT em vigor

PEOT

**Recursos hídricos**

Perigosidade de cheias e inundações

Elevada

Moderada

Baixa

Zonas inundáveis por cheias técnicas

**Áreas de conflito acústico**

Lden > 65

Ln > 55 dB

**Recursos florestais**

Rede de pontos de água

Posto de vigia de Cabeção

Rede viária florestal fundamental

Faixas de gestão de combustível

Sub-região homogénea do PROF ALT

Charneca do Alto Alentejo

Montados do Alentejo Central

**Acidentes que envolvem substâncias perigosas**

Bacia de retenção

Zona de efeitos letais

Estabelecimento industrial Diretiva SEVESO

Carta base

Rede rodoviária

Rede ferroviária

Edifícios

Cursos e linhas de água

Cursos e linhas de água cobertas ou artificializadas

Leitos e planos de água

Altimetria

Limites administrativos (CAOP 2019)

Concelho

Freguesia

Toponímia

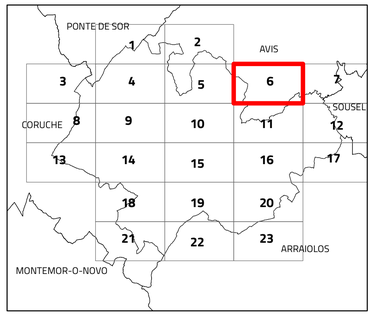


# I.3. Planta de ordenamento - Outras limitações ao regime de uso

N

**Escala 1:25 000**

Cartografia de Referência para elaboração da Carta Base: 1:10 000 (SCN10k)
Entidade proprietária: CMM
Entidade produtora: Infoportugal SA
Processo de homologação nº 538 de 17-06-2019
Sistema de referência: PT-TM06/ETRS89 - European Terrestrial Reference System 1989; Datum Altimétrico: Cascais
Exatidão posicional: Planimetria <=1,5 m; Altimetria <=1.7 m
Exatidão temática: igual a 95% na completude e classificação
Precisão posicional nominal da saída gráfica: <=2,3 m

Limites administrativos: Carta Administrativa Oficial de Portugal versão 2019, PT-TM06/ETRS89.

CÂMARA MUNICIPAL DE MORA

RTGeo Planeamento e Ordenamento do Território

Data: 14/07/2021

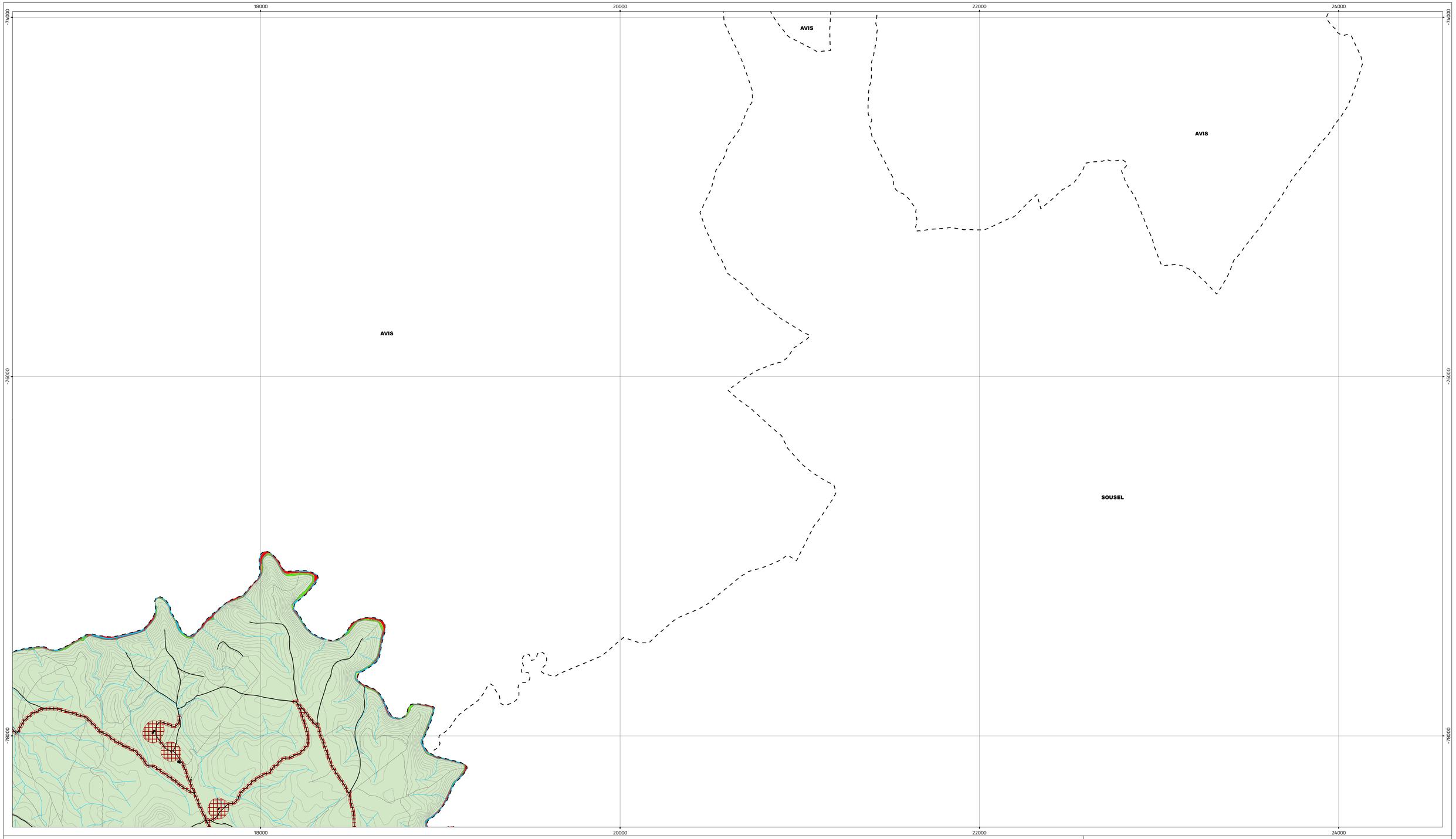


Áreas de intervenção de IGT em vigor

PEOT

**Recursos hídricos**

Perigosidade de cheias e inundações

- Elevada
- Moderada
- Baixa
- Zonas inundáveis por cheias técnicas

**Áreas de conflito acústico**

- Lden > 65
- Ln > 55 dB

**Recursos florestais**

- Rede de pontos de água
- Posto de vigia de Cabeção
- Rede viária florestal fundamental
- Faixas de gestão de combustível

Sub-região homogénea do PROF ALT

- Charneca do Alto Alentejo
- Montados do Alentejo Central

**Acidentes que envolvem substâncias perigosas**

- Bacia de retenção
- Zona de efeitos letais
- Estabelecimento industrial Diretiva SEVESO

Carta base

- Rede rodoviária
- Rede ferroviária
- Edifícios
- Cursos e linhas de água
- Cursos e linhas de água cobertas ou artificializadas
- Leitos e planos de água
- Altimetria

Limites administrativos (CAOP 2019)

- Concelho
- Freguesia
- Toponímia

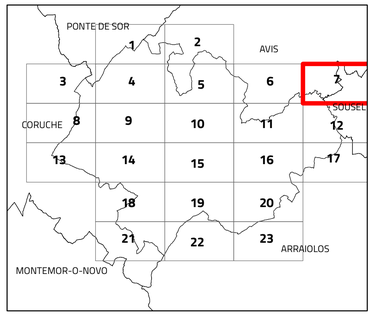


# I.3. Planta de ordenamento - Outras limitações ao regime de uso

N

**Escala 1:25 000**

Cartografia de Referência para elaboração da Carta Base: 1:10 000 (SCN10k)
Entidade proprietária: CMM
Entidade produtora: Infoportugal SA
Processo de homologação nº 538 de 17-06-2019
Sistema de referência: PT-TM06/ETRS89 - European Terrestrial Reference System 1989; Datum Altimétrico: Cascais
Exatidão posicional: Planimetria <=1,5 m; Altimetria <=1.7 m
Exatidão temática: igual a 95% na completude e classificação
Precisão posicional nominal da saída gráfica: <=2,3 m

Limites administrativos: Carta Administrativa Oficial de Portugal versão 2019, PT-TM06/ETRS89.

CÂMARA MUNICIPAL DE MORA

RTGeo
Planeamento e Ordenamento do Território

Data: 14/07/2021

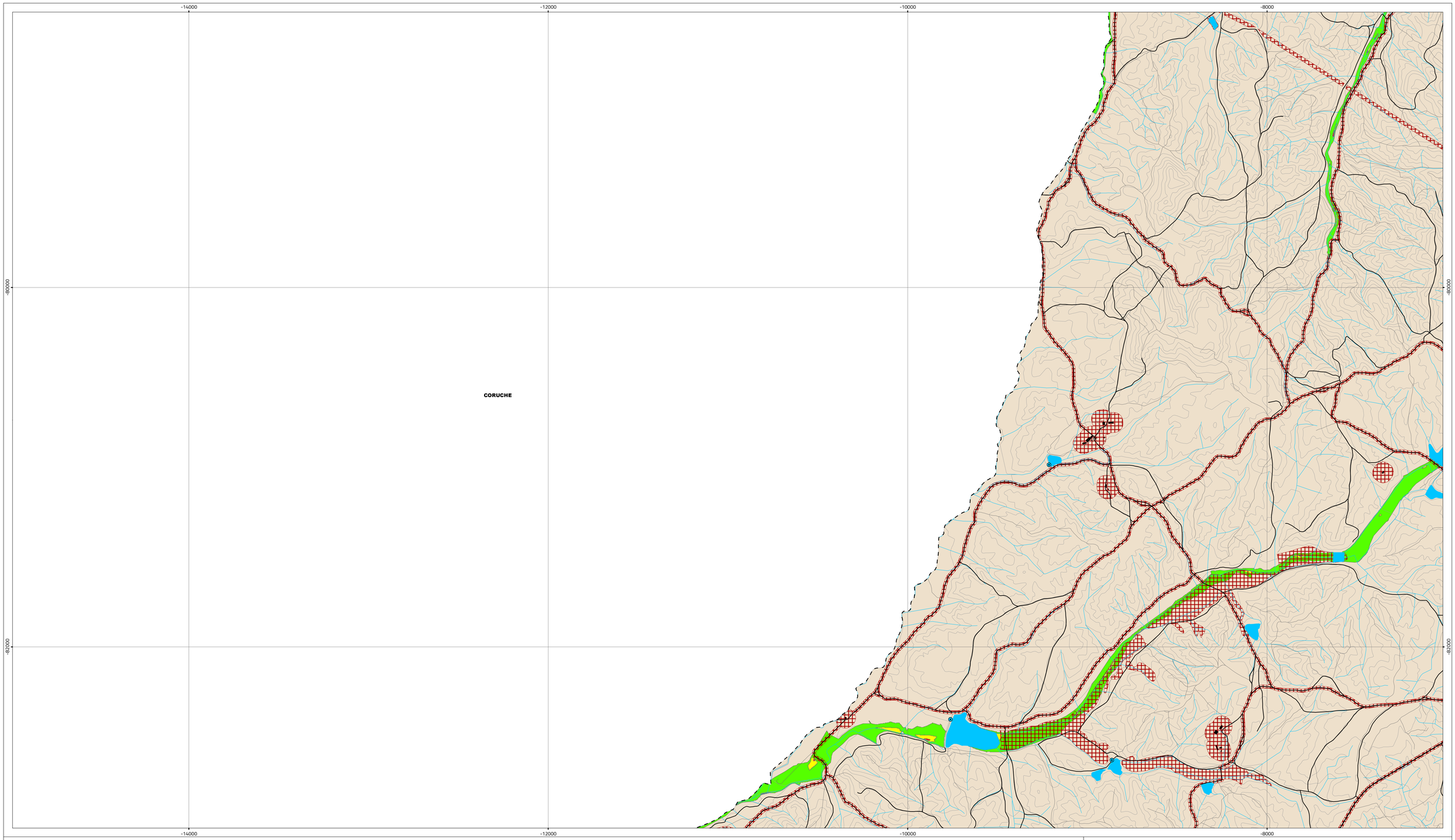


Áreas de intervenção de IGT em vigor

PEOT

**Recursos hídricos**

Perigosidade de cheias e inundações

- Elevada
- Moderada
- Baixa
- Zonas inundáveis por cheias técnicas

**Áreas de conflito acústico**

- Lden > 65
- Ln > 55 dB

**Recursos florestais**

- Rede de pontos de água
- Posto de vigia de Cabeção
- Rede viária florestal fundamental
- Faixas de gestão de combustível

Sub-região homogénea do PROF ALT

- Charneca do Alto Alentejo
- Montados do Alentejo Central

**Acidentes que envolvem substâncias perigosas**

- Bacia de retenção
- Zona de efeitos letais
- Estabelecimento industrial Diretiva SEVESO

Carta base

- Rede rodoviária
- Rede ferroviária
- Edifícios
- Cursos e linhas de água
- Cursos e linhas de água cobertas ou artificializadas
- Leitos e planos de água
- Altimetria

Limites administrativos (CAOP 2019)

- Concelho
- Freguesia
- Toponímia

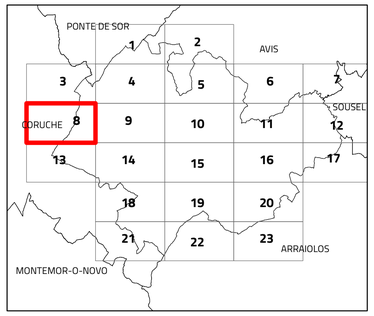


# I.3. Planta de ordenamento - Outras limitações ao regime de uso

N

**Escala 1:25 000**

Cartografia de Referência para elaboração da Carta Base: 1:10 000 (SCN10k)
Entidade proprietária: CMM
Entidade produtora: Infoportugal SA
Processo de homologação nº 538 de 17-06-2019
Sistema de referência: PT-TM06/ETRS89 - European Terrestrial Reference System 1989; Datum Altimétrico: Cascais
Exatidão posicional: Planimetria <=1,5 m; Altimetria <=1.7 m
Exatidão temática: igual a 95% na completude e classificação
Precisão posicional nominal da saída gráfica: <=2,3 m

Limites administrativos: Carta Administrativa Oficial de Portugal versão 2019, PT-TM06/ETRS89.

CÂMARA MUNICIPAL DE MORA

RTGeo Planeamento e Ordenamento do Território

Data: 14/07/2021

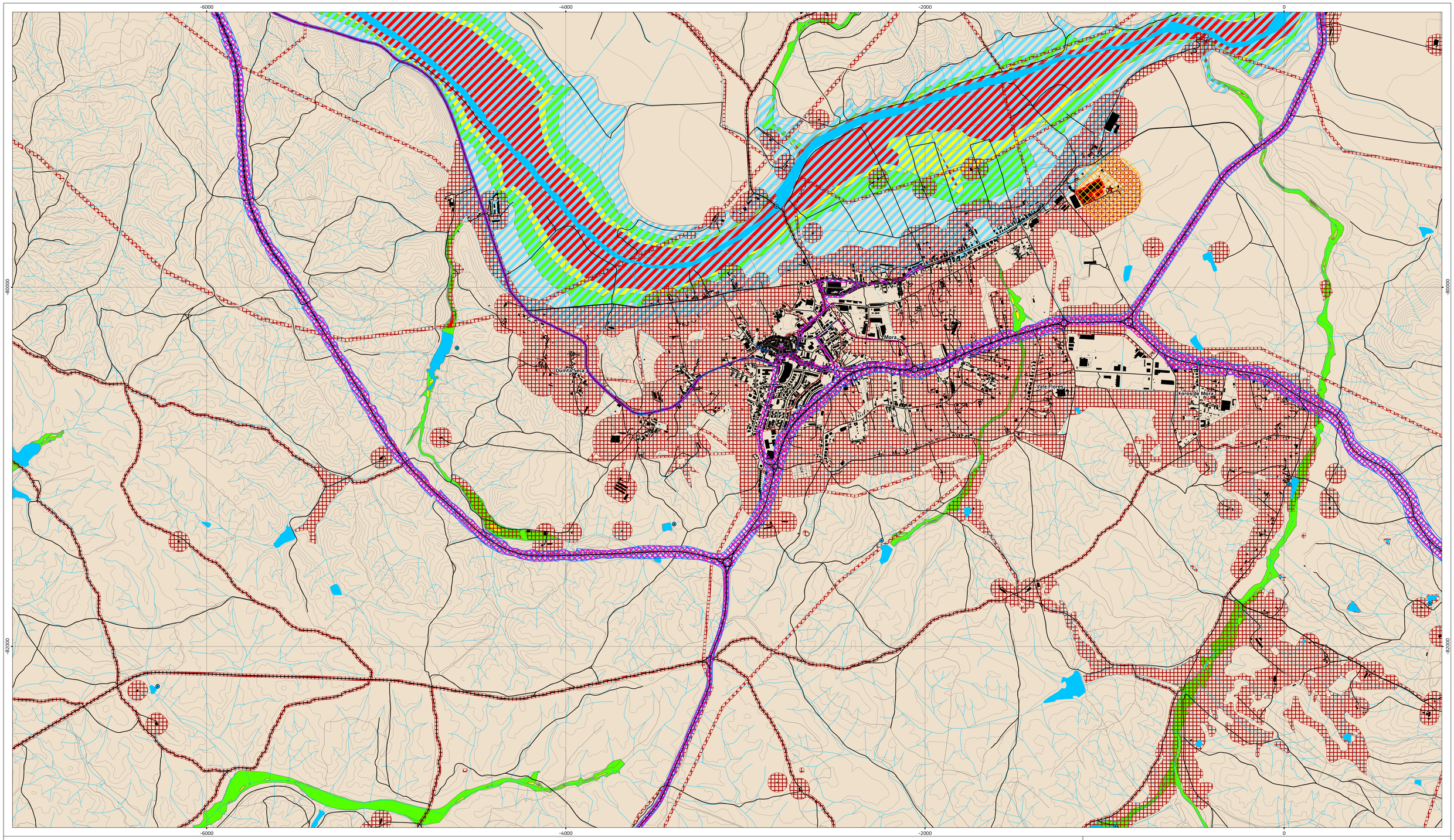


Áreas de intervenção de IGT em vigor

PEOT

**Recursos hídricos**

Perigosidade de cheias e inundações

- Elevada
- Moderada
- Baixa
- Zonas inundáveis por cheias técnicas

**Áreas de conflito acústico**

- Lden > 65
- Ln > 55 dB

**Recursos florestais**

- Rede de pontos de água
- Posto de vigia de Cabeção
- Rede viária florestal fundamental
- Faixas de gestão de combustível

Sub-região homogénea do PROF ALT

- Charneca do Alto Alentejo
- Montados do Alentejo Central

**Acidentes que envolvem substâncias perigosas**

- Bacia de retenção
- Zona de efeitos letais
- Estabelecimento industrial Diretiva SEVESO

Carta base

- Rede rodoviária
- Rede ferroviária
- Edifícios
- Cursos e linhas de água
- Cursos e linhas de água cobertas ou artificializadas
- Leitos e planos de água
- Altimetria

Limites administrativos (CAOP 2019)

- Concelho
- Freguesia
- Toponímia

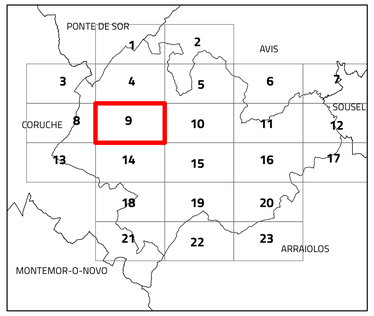


# I.3. Planta de ordenamento - Outras limitações ao regime de uso

N

**Escala 1:25 000**

Cartografia de Referência para elaboração da Carta Base: 1:10 000 (SCN10k)
Entidade proprietária: CMM
Entidade produtora: Infoportugal SA
Processo de homologação nº 538 de 17-06-2019
Sistema de referência: PT-TM06/ETRS89 - European Terrestrial Reference System 1989; Datum Altimétrico: Cascais
Exatidão posicional: Planimetria <=1,5 m; Altimetria <=1.7 m
Exatidão temática: igual a 95% na completude e classificação
Precisão posicional nominal da saída gráfica: <=2,3 m

Limites administrativos: Carta Administrativa Oficial de Portugal versão 2019, PT-TM06/ETRS89.

CÂMARA MUNICIPAL DE MORA

RTGeo Planeamento e Ordenamento do Território

Data: 14/07/2021

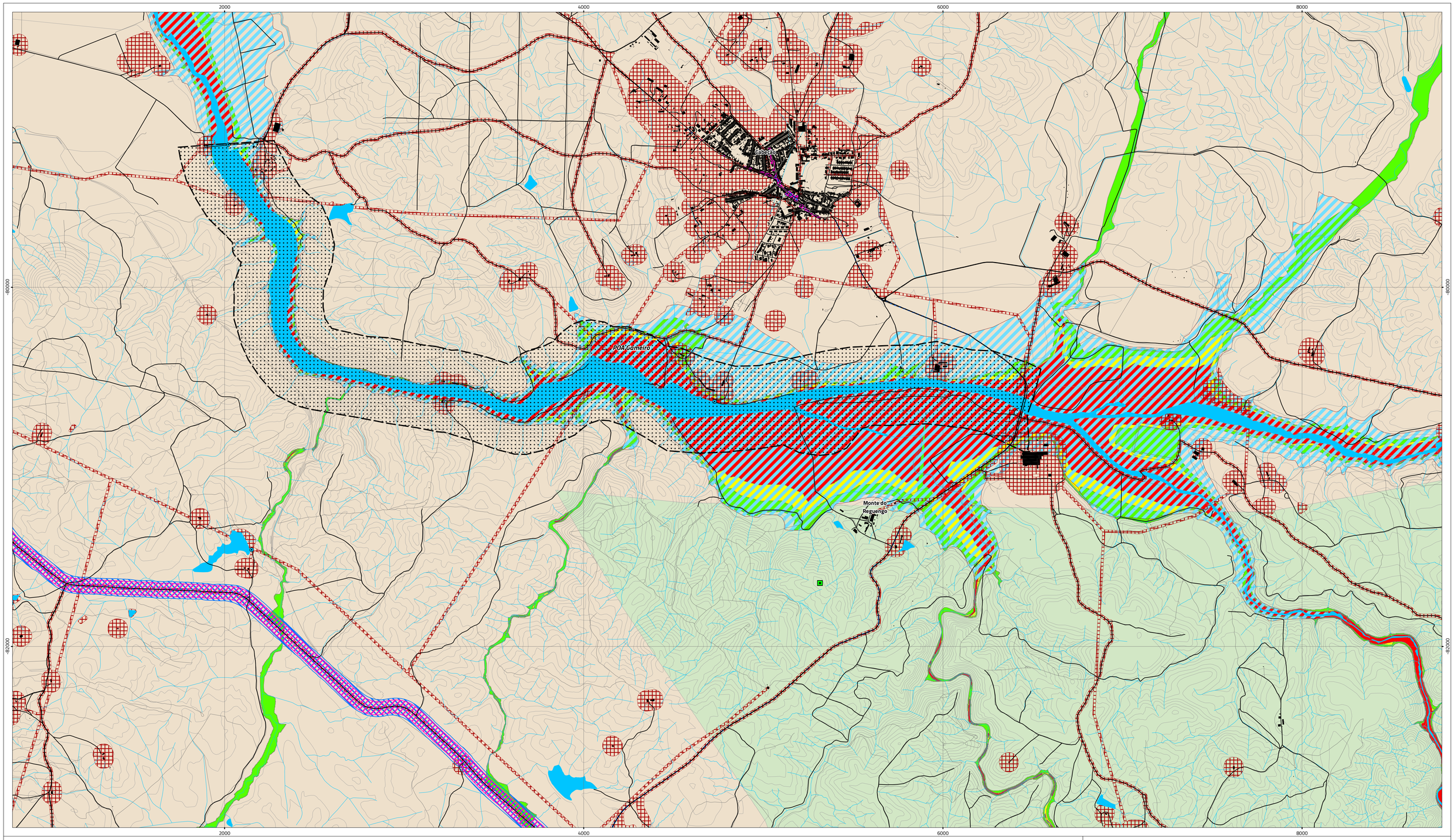


Áreas de intervenção de IGT em vigor

PEOT

**Recursos hídricos**

Perigosidade de cheias e inundações

- Elevada
- Moderada
- Baixa
- Zonas inundáveis por cheias técnicas

**Áreas de conflito acústico**

- Lden > 65
- Ln > 55 dB

**Recursos florestais**

- Rede de pontos de água
- Posto de vigia de Cabeção
- Rede viária florestal fundamental
- Faixas de gestão de combustível

Sub-região homogénea do PROF ALT

- Charneca do Alto Alentejo
- Montados do Alentejo Central

**Acidentes que envolvem substâncias perigosas**

- Bacia de retenção
- Zona de efeitos letais
- Estabelecimento industrial Diretiva SEVESO

Carta base

- Rede rodoviária
- Rede ferroviária
- Edifícios
- Cursos e linhas de água
- Cursos e linhas de água cobertas ou artificializadas
- Leitos e planos de água
- Altimetria

Limites administrativos (CAOP 2019)

- Concelho
- Freguesia
- Toponímia

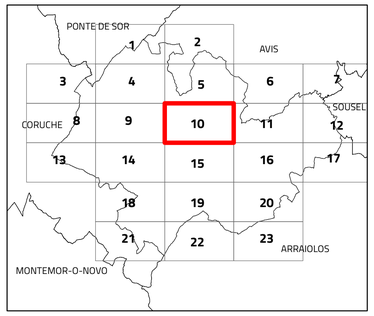


# I.3. Planta de ordenamento - Outras limitações ao regime de uso

N

**Escala 1:25 000**

Cartografia de Referência para elaboração da Carta Base: 1:10 000 (SCN10k)
Entidade proprietária: CMM
Entidade produtora: Infoportugal SA
Processo de homologação nº 538 de 17-06-2019
Sistema de referência: PT-TM06/ETRS89 - European Terrestrial Reference System 1989; Datum Altimétrico: Cascais
Exatidão posicional: Planimetria <=1,5 m; Altimetria <=1.7 m
Exatidão temática: igual a 95% na completude e classificação
Precisão posicional nominal da saída gráfica: <=2,3 m

Limites administrativos: Carta Administrativa Oficial de Portugal versão 2019, PT-TM06/ETRS89.

CÂMARA MUNICIPAL DE MORA

RTGeo Planeamento e Ordenamento do Território

Data: 14/07/2021

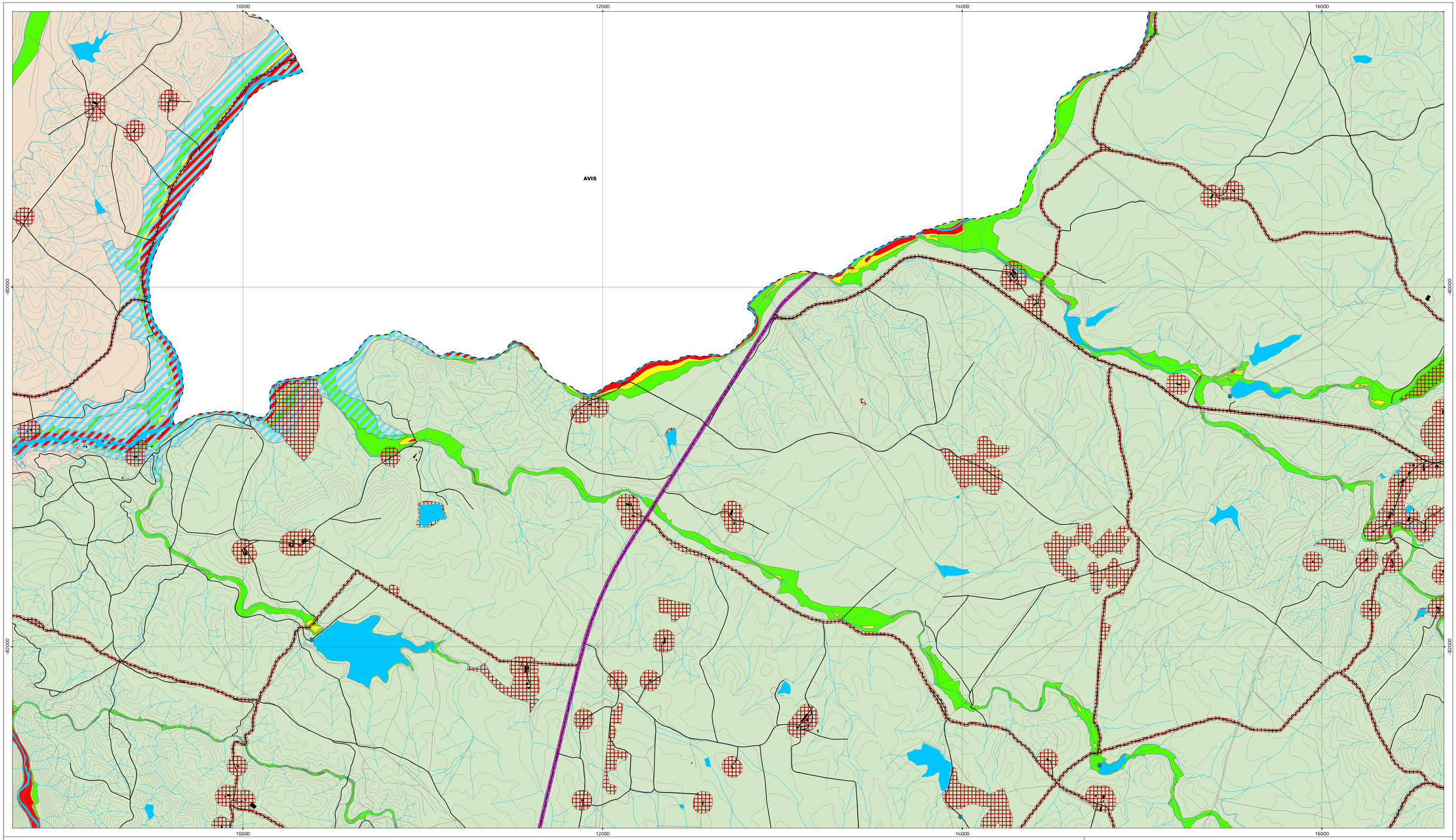


Áreas de intervenção de IGT em vigor

PEOT

**Recursos hídricos**

Perigosidade de cheias e inundações

- Elevada
- Moderada
- Baixa
- Zonas inundáveis por cheias técnicas

**Áreas de conflito acústico**

- Lden > 65
- Ln > 55 dB

**Recursos florestais**

- Rede de pontos de água
- Posto de vigia de Cabeção
- Rede viária florestal fundamental
- Faixas de gestão de combustível

Sub-região homogénea do PROF ALT

- Charneca do Alto Alentejo
- Montados do Alentejo Central

**Acidentes que envolvem substâncias perigosas**

- Bacia de retenção
- Zona de efeitos letais
- Estabelecimento industrial Diretiva SEVESO

Carta base

- Rede rodoviária
- Rede ferroviária
- Edifícios
- Cursos e linhas de água
- Cursos e linhas de água cobertas ou artificializadas
- Leitos e planos de água
- Altimetria

Limites administrativos (CAOP 2019)

- Concelho
- Freguesia
- Toponímia

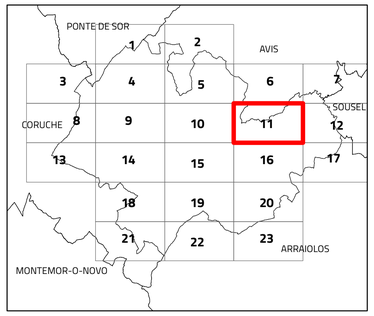


# I.3. Planta de ordenamento - Outras limitações ao regime de uso

N

**Escala 1:25 000**

Cartografia de Referência para elaboração da Carta Base: 1:10 000 (SCN10k)
Entidade proprietária: CMM
Entidade produtora: Infoportugal SA
Processo de homologação nº 538 de 17-06-2019
Sistema de referência: PT-TM06/ETRS89 - European Terrestrial Reference System 1989; Datum Altimétrico: Cascais
Exatidão posicional: Planimetria <=1,5 m; Altimetria <=1.7 m
Exatidão temática: igual a 95% na completude e classificação
Precisão posicional nominal da saída gráfica: <=2,3 m

Limites administrativos: Carta Administrativa Oficial de Portugal versão 2019, PT-TM06/ETRS89.

CÂMARA MUNICIPAL DE MORA

RTGeo
Planeamento e Ordenamento do Território

Data: 14/07/2021

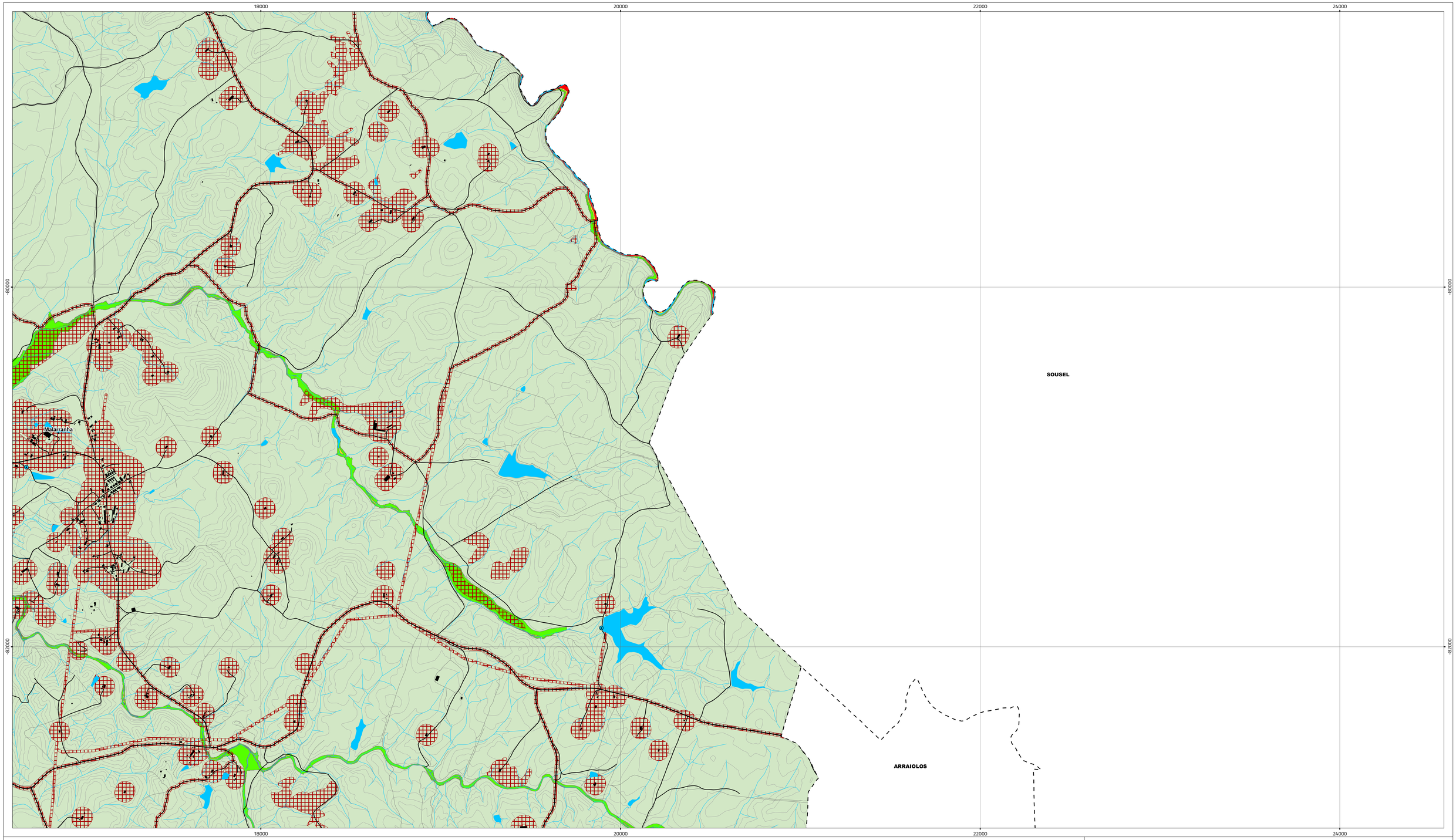


Áreas de intervenção de IGT em vigor

PEOT

**Recursos hídricos**

Perigosidade de cheias e inundações

- Elevada
- Moderada
- Baixa
- Zonas inundáveis por cheias técnicas

**Áreas de conflito acústico**

- Lden > 65
- Ln > 55 dB

**Recursos florestais**

- Rede de pontos de água
- Posto de vigia de Cabeção
- Rede viária florestal fundamental
- Faixas de gestão de combustível

Sub-região homogénea do PROF ALT

- Charneca do Alto Alentejo
- Montados do Alentejo Central

**Acidentes que envolvem substâncias perigosas**

- Bacia de retenção
- Zona de efeitos letais
- Estabelecimento industrial Diretiva SEVESO

Carta base

- Rede rodoviária
- Rede ferroviária
- Edifícios
- Cursos e linhas de água
- Cursos e linhas de água cobertas ou artificializadas
- Leitos e planos de água
- Altimetria

Limites administrativos (CAOP 2019)

- Concelho
- Freguesia
- Toponímia

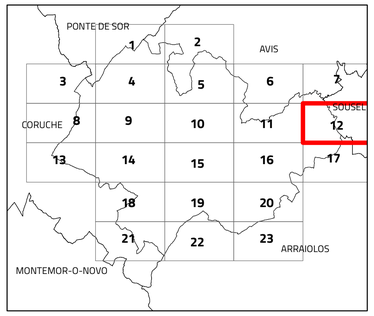


# I.3. Planta de ordenamento - Outras limitações ao regime de uso

N

**Escala 1:25 000**

Cartografia de Referência para elaboração da Carta Base: 1:10 000 (SCN10k)
Entidade proprietária: CMM
Entidade produtora: Infoportugal SA
Processo de homologação nº 538 de 17-06-2019
Sistema de referência: PT-TM06/ETRS89 - European Terrestrial Reference System 1989; Datum Altimétrico: Cascais
Exatidão posicional: Planimetria <=1,5 m; Altimetria <=1.7 m
Exatidão temática: igual a 95% na completude e classificação
Precisão posicional nominal da saída gráfica: <=2,3 m

Limites administrativos: Carta Administrativa Oficial de Portugal versão 2019, PT-TM06/ETRS89.

CÂMARA MUNICIPAL DE MORA

RTGeo Planeamento e Ordenamento do Território

Data: 14/07/2021

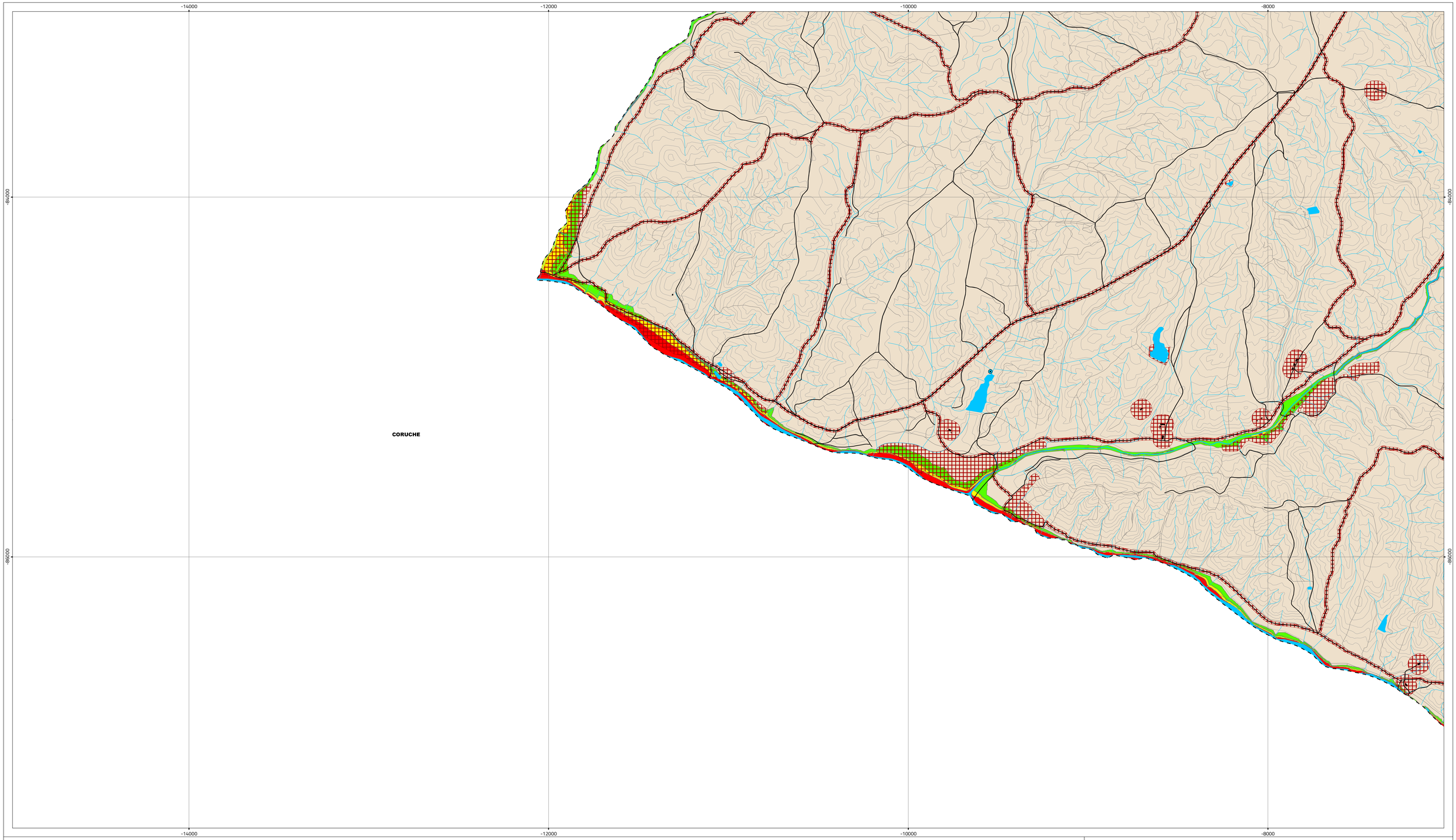


Áreas de intervenção de IGT em vigor

PEOT

**Recursos hídricos**

Perigosidade de cheias e inundações

- Elevada
- Moderada
- Baixa
- Zonas inundáveis por cheias técnicas

**Áreas de conflito acústico**

- Lden > 65
- Ln > 55 dB

**Recursos florestais**

- Rede de pontos de água
- Posto de vigia de Cabeção
- Rede viária florestal fundamental
- Faixas de gestão de combustível

Sub-região homogénea do PROF ALT

- Charneca do Alto Alentejo
- Montados do Alentejo Central

**Acidentes que envolvem substâncias perigosas**

- Bacia de retenção
- Zona de efeitos letais
- Estabelecimento industrial Diretiva SEVESO

Carta base

- Rede rodoviária
- Rede ferroviária
- Edifícios
- Cursos e linhas de água
- Cursos e linhas de água cobertas ou artificializadas
- Leitos e planos de água
- Altimetria

Limites administrativos (CAOP 2019)

- Concelho
- Freguesia
- Toponímia

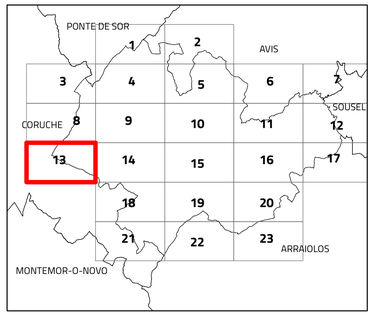


# I.3. Planta de ordenamento - Outras limitações ao regime de uso

N

**Escala 1:25 000**

Cartografia de Referência para elaboração da Carta Base: 1:10 000 (SCN10k)
Entidade proprietária: CMM
Entidade produtora: Infoportugal SA
Processo de homologação nº 538 de 17-06-2019
Sistema de referência: PT-TM06/ETRS89 - European Terrestrial Reference System 1989; Datum Altimétrico: Cascais
Exatidão posicional: Planimetria <=1,5 m; Altimetria <=1.7 m
Exatidão temática: igual a 95% na completude e classificação
Precisão posicional nominal da saída gráfica: <=2,3 m

Limites administrativos: Carta Administrativa Oficial de Portugal versão 2019, PT-TM06/ETRS89.

CÂMARA MUNICIPAL DE MORA

RTGeo Planeamento e Ordenamento do Território

Data: 14/07/2021

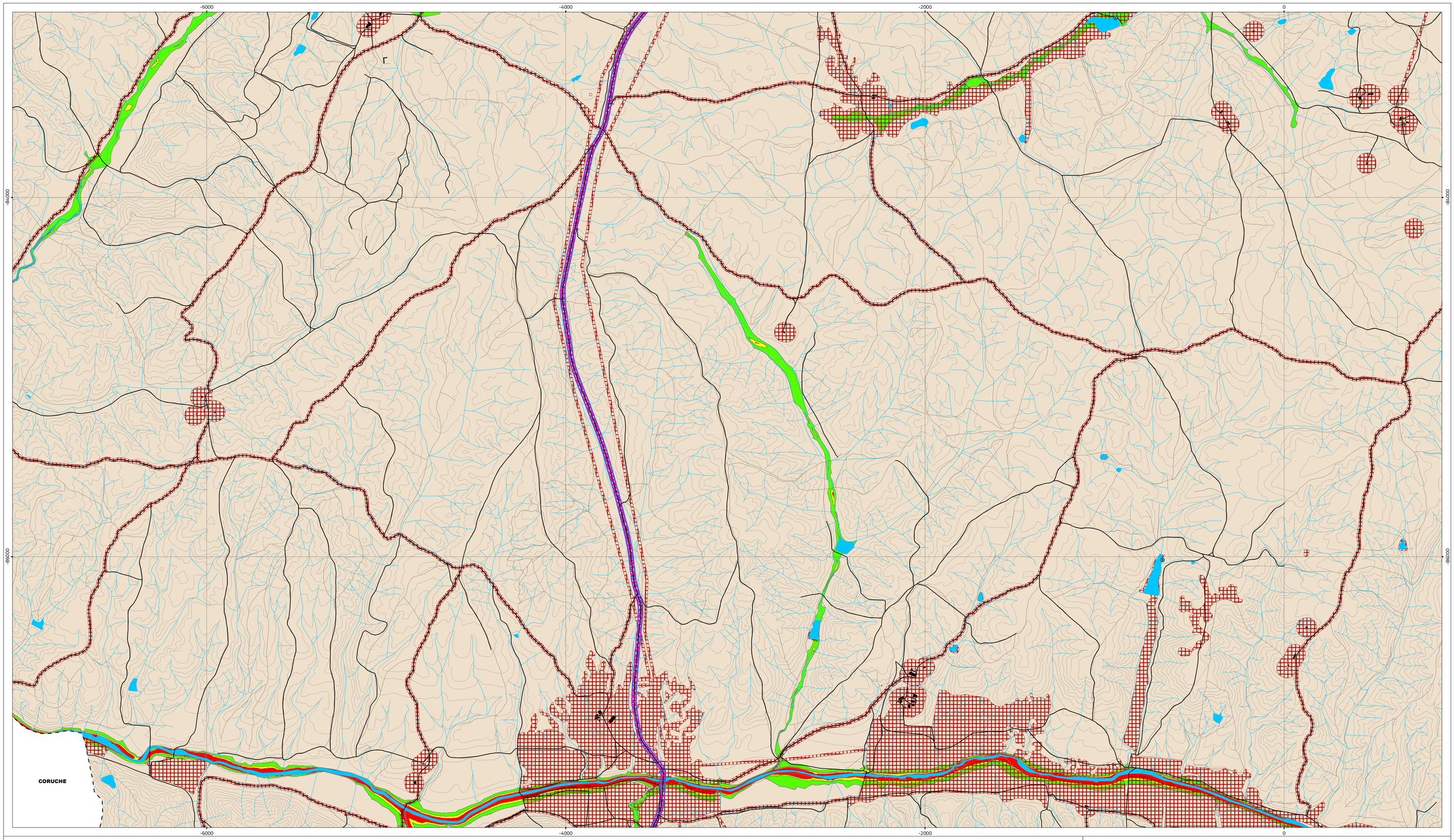


Áreas de intervenção de IGT em vigor

PEOT

**Recursos hídricos**

Perigosidade de cheias e inundações

- Elevada
- Moderada
- Baixa
- Zonas inundáveis por cheias técnicas

**Áreas de conflito acústico**

- Lden > 65
- Ln > 55 dB

**Recursos florestais**

- Rede de pontos de água
- Posto de vigia de Cabeção
- Rede viária florestal fundamental
- Faixas de gestão de combustível

Sub-região homogénea do PROF ALT

- Charneca do Alto Alentejo
- Montados do Alentejo Central

**Acidentes que envolvem substâncias perigosas**

- Bacia de retenção
- Zona de efeitos letais
- Estabelecimento industrial Diretiva SEVESO

Carta base

- Rede rodoviária
- Rede ferroviária
- Edifícios
- Cursos e linhas de água
- Cursos e linhas de água cobertas ou artificializadas
- Leitos e planos de água
- Altimetria

Limites administrativos (CAOP 2019)

- Concelho
- Freguesia
- Toponímia

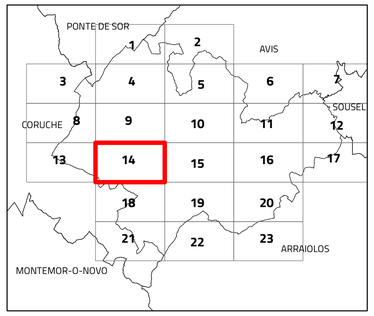


# I.3. Planta de ordenamento - Outras limitações ao regime de uso

N

**Escala 1:25 000**

Cartografia de Referência para elaboração da Carta Base: 1:10 000 (SCN10k)
Entidade proprietária: CMM
Entidade produtora: Infoportugal SA
Processo de homologação nº 538 de 17-06-2019
Sistema de referência: PT-TM06/ETRS89 - European Terrestrial Reference System 1989; Datum Altimétrico: Cascais
Exatidão posicional: Planimetria <=1,5 m; Altimetria <=1.7 m
Exatidão temática: igual a 95% na completude e classificação
Precisão posicional nominal da saída gráfica: <=2,3 m

Limites administrativos: Carta Administrativa Oficial de Portugal versão 2019, PT-TM06/ETRS89.

CÂMARA MUNICIPAL DE MORA

RTGeo Planeamento e Ordenamento do Território

Data: 14/07/2021

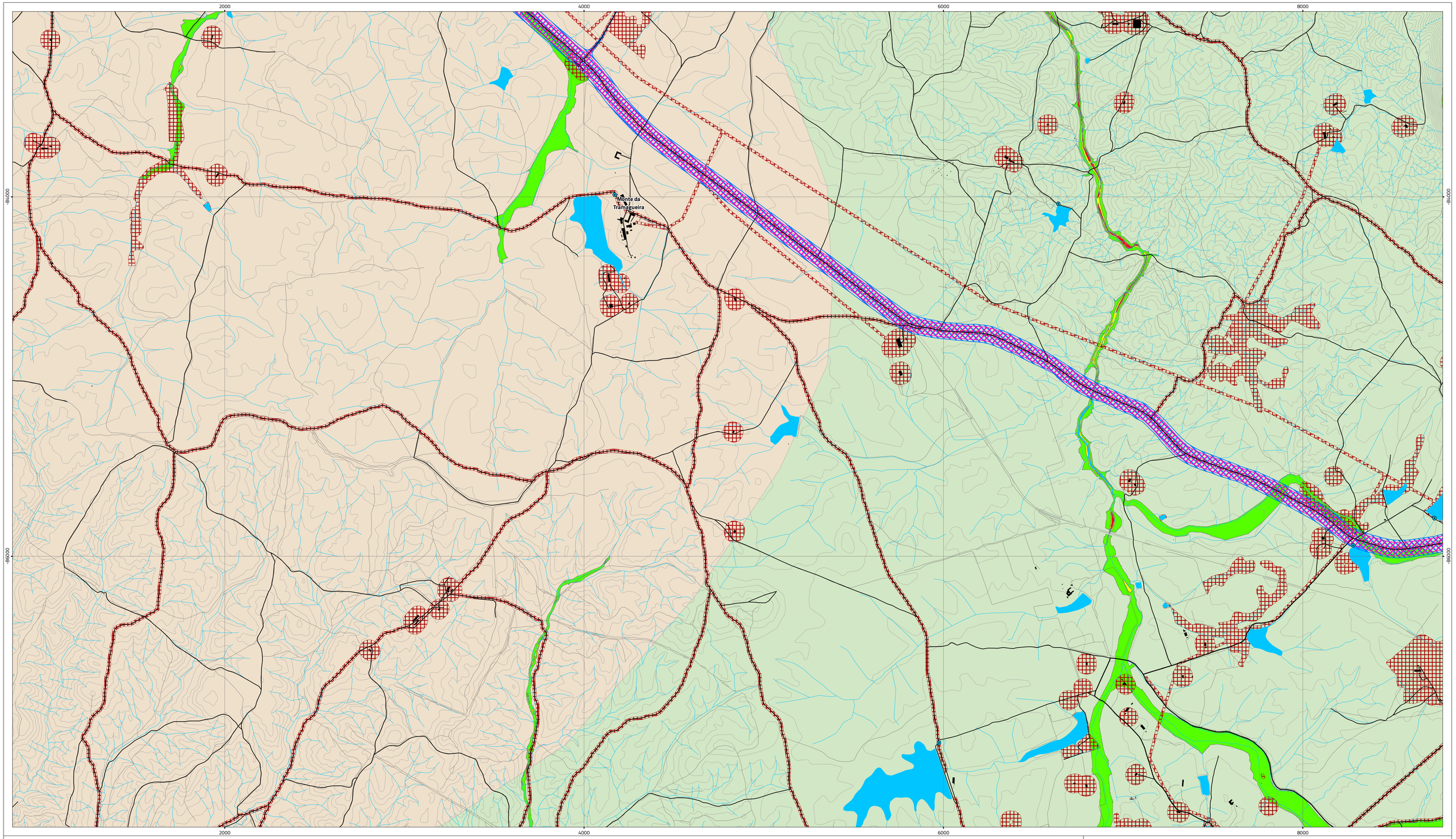


Áreas de intervenção de IGT em vigor

PEOT

**Recursos hídricos**

Perigosidade de cheias e inundações

- Elevada
- Moderada
- Baixa
- Zonas inundáveis por cheias técnicas

**Áreas de conflito acústico**

- Lden > 65
- Ln > 55 dB

**Recursos florestais**

- Rede de pontos de água
- Posto de vigia de Cabeção
- Rede viária florestal fundamental
- Faixas de gestão de combustível

Sub-região homogénea do PROF ALT

- Charneca do Alto Alentejo
- Montados do Alentejo Central

**Acidentes que envolvem substâncias perigosas**

- Bacia de retenção
- Zona de efeitos letais
- Estabelecimento industrial Diretiva SEVESO

Carta base

- Rede rodoviária
- Rede ferroviária
- Edifícios
- Cursos e linhas de água
- Cursos e linhas de água cobertas ou artificializadas
- Leitos e planos de água
- Altimetria

Limites administrativos (CAOP 2019)

- Concelho
- Freguesia
- Toponímia

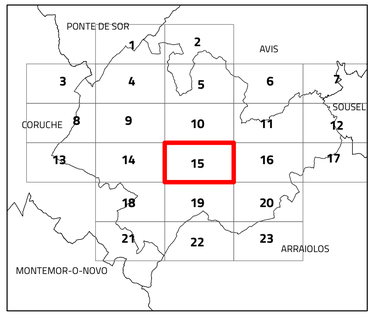


# I.3. Planta de ordenamento - Outras limitações ao regime de uso

N

**Escala 1:25 000**

Cartografia de Referência para elaboração da Carta Base: 1:10 000 (SCN10k)
Entidade proprietária: CMM
Entidade produtora: Infoportugal SA
Processo de homologação nº 538 de 17-06-2019
Sistema de referência: PT-TM06/ETRS89 - European Terrestrial Reference System 1989; Datum Altimétrico: Cascais
Exatidão posicional: Planimetria <=1,5 m; Altimetria <=1.7 m
Exatidão temática: igual a 95% na completude e classificação
Precisão posicional nominal da saída gráfica: <=2,3 m

Limites administrativos: Carta Administrativa Oficial de Portugal versão 2019, PT-TM06/ETRS89.

CÂMARA MUNICIPAL DE MORA

RTGeo Planeamento e Ordenamento do Território

Data: 14/07/2021

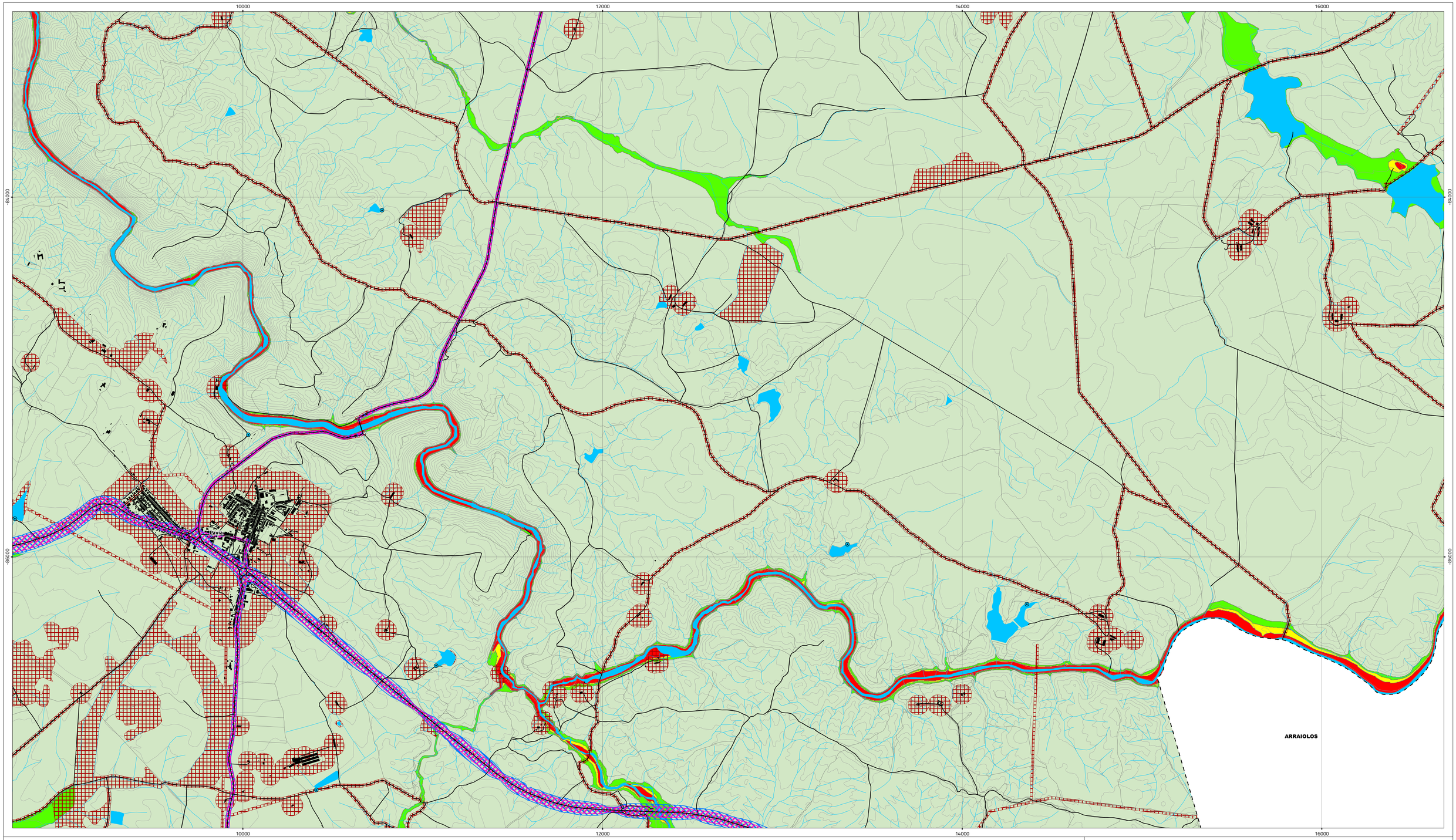


Áreas de intervenção de IGT em vigor

PEOT

**Recursos hídricos**

Perigosidade de cheias e inundações

- Elevada
- Moderada
- Baixa
- Zonas inundáveis por cheias técnicas

**Áreas de conflito acústico**

- Lden > 65
- Ln > 55 dB

**Recursos florestais**

- Rede de pontos de água
- Posto de vigia de Cabeção
- Rede viária florestal fundamental
- Faixas de gestão de combustível

Sub-região homogénea do PROF ALT

- Charneca do Alto Alentejo
- Montados do Alentejo Central

**Acidentes que envolvem substâncias perigosas**

- Bacia de retenção
- Zona de efeitos letais
- Estabelecimento industrial Diretiva SEVESO

Carta base

- Rede rodoviária
- Rede ferroviária
- Edifícios
- Cursos e linhas de água
- Cursos e linhas de água cobertas ou artificializadas
- Leitos e planos de água
- Altimetria

Limites administrativos (CAOP 2019)

- Concelho
- Freguesia
- Toponímia

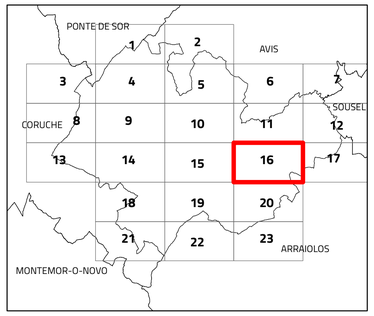


# I.3. Planta de ordenamento - Outras limitações ao regime de uso

N

**Escala 1:25 000**

Cartografia de Referência para elaboração da Carta Base: 1:10 000 (SCN10k)
Entidade proprietária: CMM
Entidade produtora: Infoportugal SA
Processo de homologação nº 538 de 17-06-2019
Sistema de referência: PT-TM06/ETRS89 - European Terrestrial Reference System 1989; Datum Altimétrico: Cascais
Exatidão posicional: Planimetria <=1,5 m; Altimetria <=1.7 m
Exatidão temática: igual a 95% na completude e classificação
Precisão posicional nominal da saída gráfica: <=2,3 m

Limites administrativos: Carta Administrativa Oficial de Portugal versão 2019, PT-TM06/ETRS89.

CÂMARA MUNICIPAL DE MORA

RTGeo Planeamento e Ordenamento do Território

Data: 14/07/2021

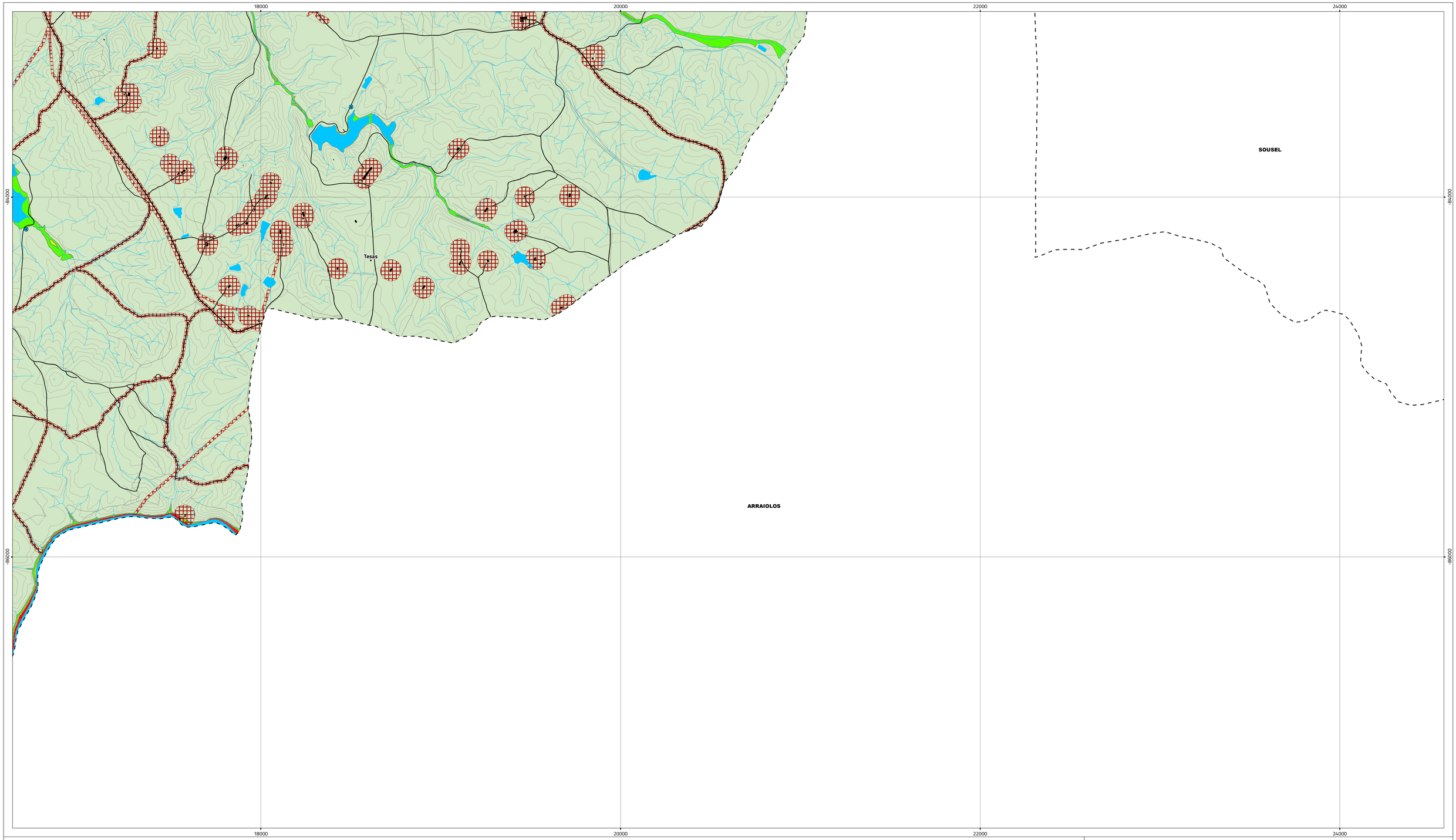


Áreas de intervenção de IGT em vigor

PEOT

**Recursos hídricos**

Perigosidade de cheias e inundações

- Elevada
- Moderada
- Baixa
- Zonas inundáveis por cheias técnicas

**Áreas de conflito acústico**

- Lden > 65
- Ln > 55 dB

**Recursos florestais**

- Rede de pontos de água
- Posto de vigia de Cabeção
- Rede viária florestal fundamental
- Faixas de gestão de combustível

Sub-região homogénea do PROF ALT

- Charneca do Alto Alentejo
- Montados do Alentejo Central

**Acidentes que envolvem substâncias perigosas**

- Bacia de retenção
- Zona de efeitos letais
- Estabelecimento industrial Diretiva SEVESO

Carta base

- Rede rodoviária
- Rede ferroviária
- Edifícios
- Cursos e linhas de água
- Cursos e linhas de água cobertas ou artificializadas
- Leitos e planos de água
- Altimetria

Limites administrativos (CAOP 2019)

- Concelho
- Freguesia
- Toponímia

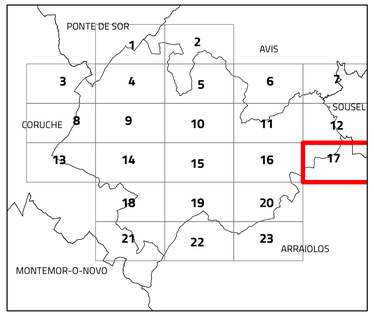


# I.3. Planta de ordenamento - Outras limitações ao regime de uso

N

**Escala 1:25 000**

Cartografia de Referência para elaboração da Carta Base: 1:10 000 (SCN10k)
Entidade proprietária: CMM
Entidade produtora: Infoportugal SA
Processo de homologação nº 538 de 17-06-2019
Sistema de referência: PT-TM06/ETRS89 - European Terrestrial Reference System 1989; Datum Altimétrico: Cascais
Exatidão posicional: Planimetria <=1,5 m; Altimetria <=1.7 m
Exatidão temática: igual a 95% na completude e classificação
Precisão posicional nominal da saída gráfica: <=2,3 m

Limites administrativos: Carta Administrativa Oficial de Portugal versão 2019, PT-TM06/ETRS89.

CÂMARA MUNICIPAL DE MORA

RTGeo Planeamento e Ordenamento do Território

Data: 14/07/2021

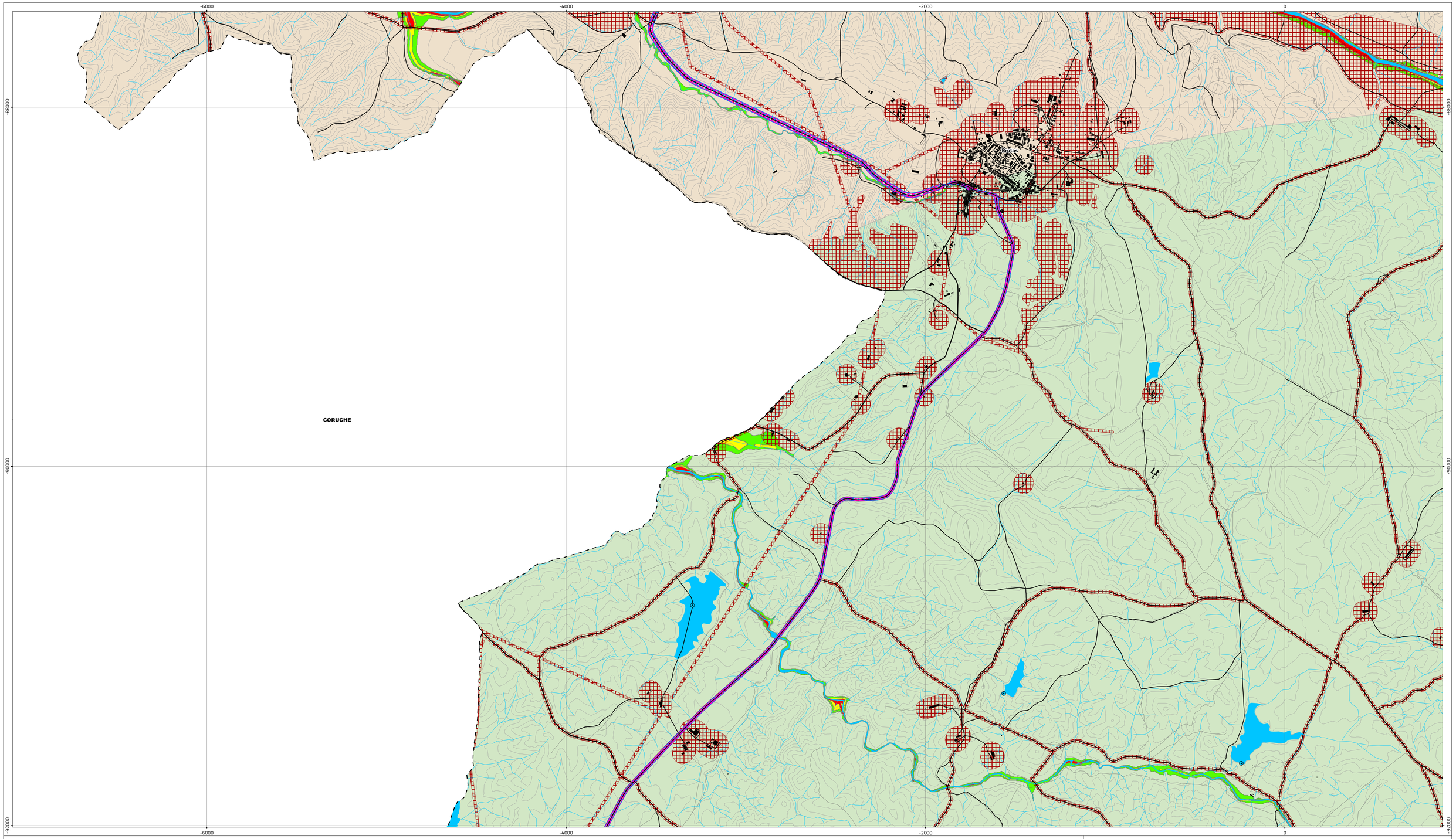


Áreas de intervenção de IGT em vigor

PEOT

**Recursos hídricos**

Perigosidade de cheias e inundações

- Elevada
- Moderada
- Baixa
- Zonas inundáveis por cheias técnicas

**Áreas de conflito acústico**

- Lden > 65
- Ln > 55 dB

**Recursos florestais**

- Rede de pontos de água
- Posto de vigia de Cabeção
- Rede viária florestal fundamental
- Faixas de gestão de combustível

Sub-região homogénea do PROF ALT

- Charneca do Alto Alentejo
- Montados do Alentejo Central

**Acidentes que envolvem substâncias perigosas**

- Bacia de retenção
- Zona de efeitos letais
- Estabelecimento industrial Diretiva SEVESO

Carta base

- Rede rodoviária
- Rede ferroviária
- Edifícios
- Cursos e linhas de água
- Cursos e linhas de água cobertas ou artificializadas
- Leitos e planos de água
- Altimetria

Limites administrativos (CAOP 2019)

- Concelho
- Freguesia
- Toponímia

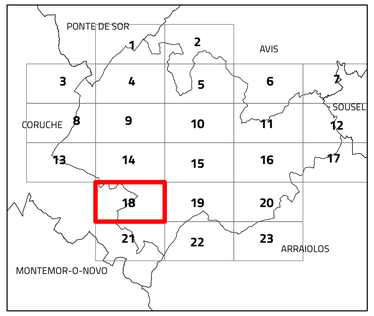


# I.3. Planta de ordenamento - Outras limitações ao regime de uso

N

Escala 1:25 000

Cartografia de Referência para elaboração da Carta Base: 1:10 000 (SCN10k)
Entidade proprietária: CMM
Entidade produtora: Infoportugal SA
Processo de homologação nº 538 de 17-06-2019
Sistema de referência: PT-TM06/ETRS89 - European Terrestrial Reference System 1989; Datum Altimétrico: Cascais
Exatidão posicional: Planimetria <=1,5 m; Altimetria <=1.7 m
Exatidão temática: igual a 95% na completude e classificação
Precisão posicional nominal da saída gráfica: <=2,3 m

Limites administrativos: Carta Administrativa Oficial de Portugal versão 2019, PT-TM06/ETRS89.

CÂMARA MUNICIPAL DE MORA

RTGeo Planeamento e Ordenamento do Território

Data: 14/07/2021

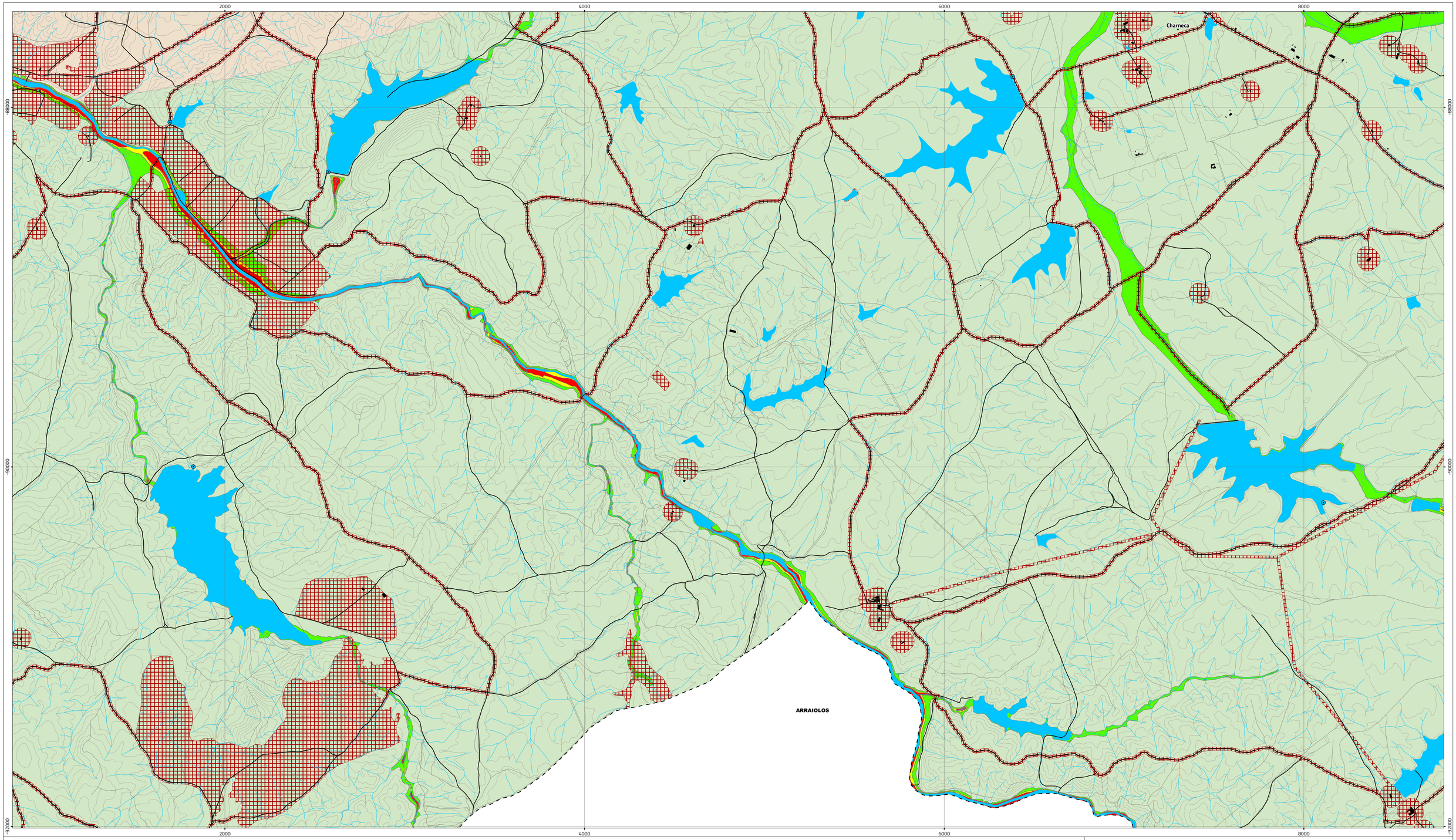


Áreas de intervenção de IGT em vigor

PEOT

**Recursos hídricos**

Perigosidade de cheias e inundações

- Elevada
- Moderada
- Baixa
- Zonas inundáveis por cheias técnicas

**Áreas de conflito acústico**

- Lden > 65
- Ln > 55 dB

**Recursos florestais**

- Rede de pontos de água
- Posto de vigia de Cabeção
- Rede viária florestal fundamental
- Faixas de gestão de combustível

Sub-região homogénea do PROF ALT

- Charneca do Alto Alentejo
- Montados do Alentejo Central

**Acidentes que envolvem substâncias perigosas**

- Bacia de retenção
- Zona de efeitos letais
- Estabelecimento industrial Diretiva SEVESO

Carta base

- Rede rodoviária
- Rede ferroviária
- Edifícios
- Cursos e linhas de água
- Cursos e linhas de água cobertas ou artificializadas
- Leitos e planos de água
- Altimetria

Limites administrativos (CAOP 2019)

- Concelho
- Freguesia
- Toponímia

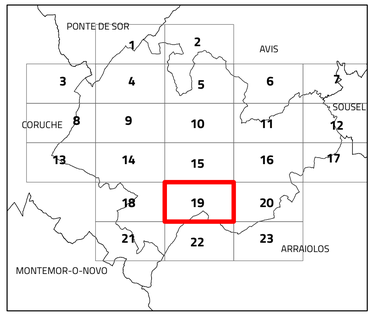


# I.3. Planta de ordenamento - Outras limitações ao regime de uso

N

**Escala 1:25 000**

Cartografia de Referência para elaboração da Carta Base: 1:10 000 (SCN10k)
Entidade proprietária: CMM
Entidade produtora: Infoportugal SA
Processo de homologação nº 538 de 17-06-2019
Sistema de referência: PT-TM06/ETRS89 - European Terrestrial Reference System 1989; Datum Altimétrico: Cascais
Exatidão posicional: Planimetria <=1,5 m; Altimetria <=1.7 m
Exatidão temática: igual a 95% na completude e classificação
Precisão posicional nominal da saída gráfica: <=2,3 m

Limites administrativos: Carta Administrativa Oficial de Portugal versão 2019, PT-TM06/ETRS89.

CÂMARA MUNICIPAL DE MORA

RTGeo Planeamento e Ordenamento do Território

Data: 14/07/2021

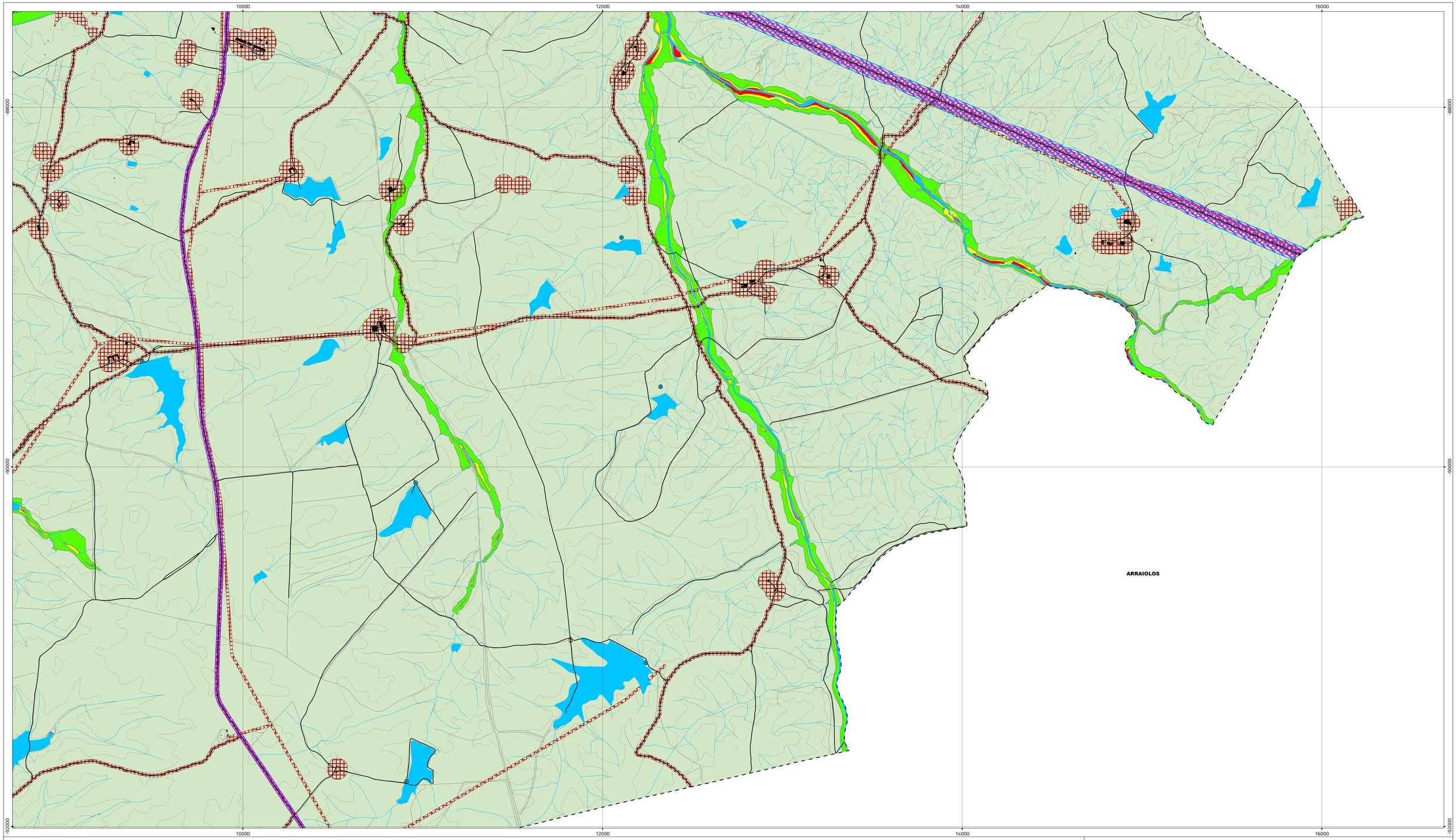


Áreas de intervenção de IGT em vigor

PEOT

**Recursos hídricos**

Perigosidade de cheias e inundações

Elevada

Moderada

Baixa

Zonas inundáveis por cheias técnicas

**Áreas de conflito acústico**

Lden > 65

Ln > 55 dB

**Recursos florestais**

Rede de pontos de água

Posto de vigia de Cabeção

Rede viária florestal fundamental

Faixas de gestão de combustível

Sub-região homogénea do PROF ALT

Charneca do Alto Alentejo

Montados do Alentejo Central

**Acidentes que envolvem substâncias perigosas**

Bacia de retenção

Zona de efeitos letais

Estabelecimento industrial Diretiva SEVESO

Carta base

Rede rodoviária

Rede ferroviária

Edifícios

Cursos e linhas de água

Cursos e linhas de água cobertas ou artificializadas

Leitos e planos de água

Altimetria

Limites administrativos (CAOP 2019)

Concelho

Freguesia

Toponímia

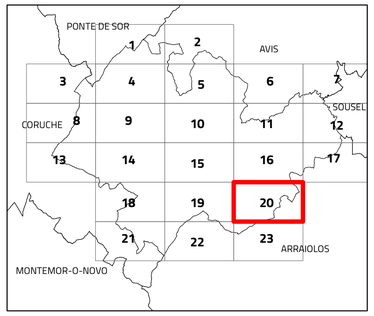


# I.3. Planta de ordenamento - Outras limitações ao regime de uso

N

**Escala 1:25 000**

Cartografia de Referência para elaboração da Carta Base: 1:10 000 (SCN10k)
Entidade proprietária: CMM
Entidade produtora: Infoportugal SA
Processo de homologação nº 538 de 17-06-2019
Sistema de referência: PT-TM06/ETRS89 - European Terrestrial Reference System 1989; Datum Altimétrico: Cascais
Exatidão posicional: Planimetria <=1,5 m; Altimetria <=1.7 m
Exatidão temática: igual a 95% na completude e classificação
Precisão posicional nominal da saída gráfica: <=2,3 m

Limites administrativos: Carta Administrativa Oficial de Portugal versão 2019, PT-TM06/ETRS89.

CÂMARA MUNICIPAL DE MORA

RTGeo Planeamento e Ordenamento do Território

Data: 14/07/2021

Áreas de intervenção de IGT em vigor

PEOT

**Recursos hídricos**

Perigosidade de cheias e inundações

- Elevada
- Moderada
- Baixa
- Zonas inundáveis por cheias técnicas

**Áreas de conflito acústico**

- Lden > 65
- Ln > 55 dB

**Recursos florestais**

- Rede de pontos de água
- Posto de vigia de Cabeção
- Rede viária florestal fundamental
- Faixas de gestão de combustível

Sub-região homogénea do PROF ALT

- Charneca do Alto Alentejo
- Montados do Alentejo Central

**Acidentes que envolvem substâncias perigosas**

- Bacia de retenção
- Zona de efeitos letais
- Estabelecimento industrial Diretiva SEVESO

Carta base

- Rede rodoviária
- Rede ferroviária
- Edifícios
- Cursos e linhas de água
- Cursos e linhas de água cobertas ou artificializadas
- Leitos e planos de água
- Altimetria

Limites administrativos (CAOP 2019)

- Concelho
- Freguesia
- Toponímia

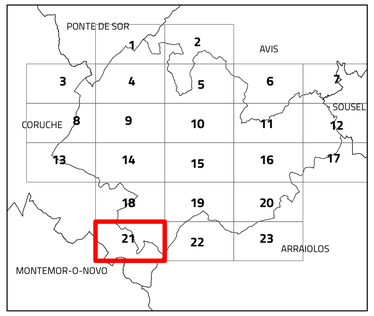


# I.3. Planta de ordenamento - Outras limitações ao regime de uso

N

**Escala 1:25 000**

Cartografia de Referência para elaboração da Carta Base: 1:10 000 (SCN10k)
Entidade proprietária: CMM
Entidade produtora: Infoportugal SA
Processo de homologação nº 538 de 17-06-2019
Sistema de referência: PT-TM06/ETRS89 - European Terrestrial Reference System 1989; Datum Altimétrico: Cascais
Exatidão posicional: Planimetria <=1,5 m; Altimetria <=1.7 m
Exatidão temática: igual a 95% na completude e classificação
Precisão posicional nominal da saída gráfica: <=2,3 m

Limites administrativos: Carta Administrativa Oficial de Portugal versão 2019, PT-TM06/ETRS89.

CÂMARA MUNICIPAL DE MORA

RTGeo Planeamento e Ordenamento do Território

Data: 14/07/2021

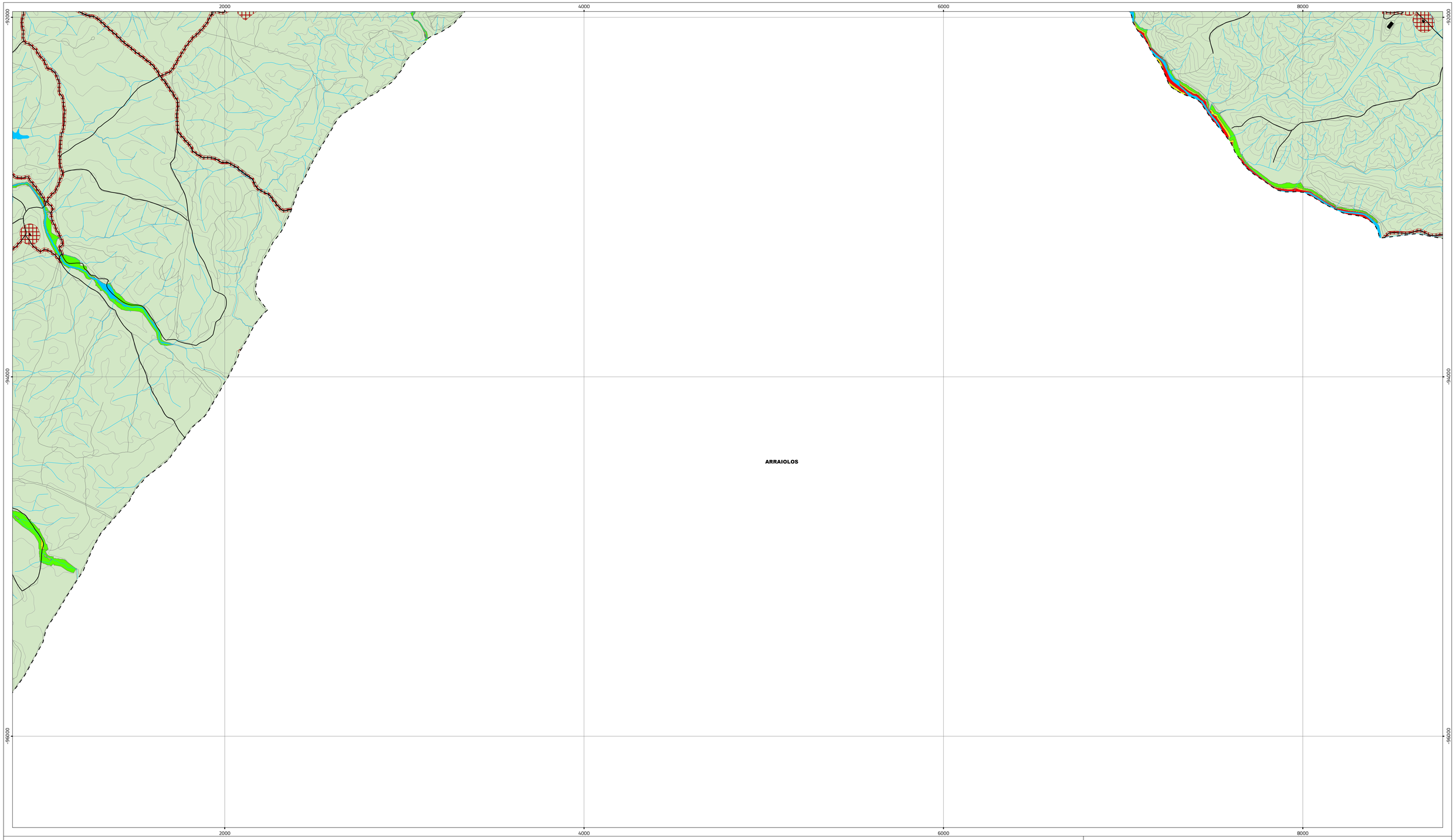


Áreas de intervenção de IGT em vigor

PEOT

**Recursos hídricos**

Perigosidade de cheias e inundações

- Elevada
- Moderada
- Baixa
- Zonas inundáveis por cheias técnicas

**Áreas de conflito acústico**

- Lden > 65
- Ln > 55 dB

**Recursos florestais**

- Rede de pontos de água
- Posto de vigia de Cabeção
- Rede viária florestal fundamental
- Faixas de gestão de combustível

Sub-região homogénea do PROF ALT

- Charneca do Alto Alentejo
- Montados do Alentejo Central

**Acidentes que envolvem substâncias perigosas**

- Bacia de retenção
- Zona de efeitos letais
- Estabelecimento industrial Diretiva SEVESO

Carta base

- Rede rodoviária
- Rede ferroviária
- Edifícios
- Cursos e linhas de água
- Cursos e linhas de água cobertas ou artificializadas
- Leitos e planos de água
- Altimetria

Limites administrativos (CAOP 2019)

- Concelho
- Freguesia
- Toponímia

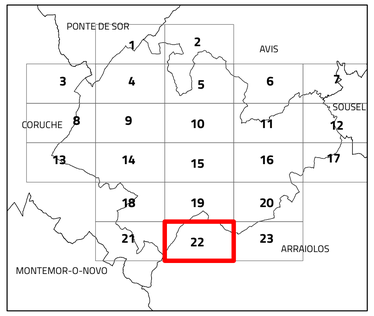


# I.3. Planta de ordenamento - Outras limitações ao regime de uso

N

**Escala 1:25 000**

Cartografia de Referência para elaboração da Carta Base: 1:10 000 (SCN10k)
Entidade proprietária: CMM
Entidade produtora: Infoportugal SA
Processo de homologação nº 538 de 17-06-2019
Sistema de referência: PT-TM06/ETRS89 - European Terrestrial Reference System 1989; Datum Altimétrico: Cascais
Exatidão posicional: Planimetria <=1,5 m; Altimetria <=1.7 m
Exatidão temática: igual a 95% na completude e classificação
Precisão posicional nominal da saída gráfica: <=2,3 m

Limites administrativos: Carta Administrativa Oficial de Portugal versão 2019, PT-TM06/ETRS89.

CÂMARA MUNICIPAL DE MORA

RTGeo Planeamento e Ordenamento do Território

Data: 14/07/2021

Áreas de intervenção de IGT em vigor

PEOT

**Recursos hídricos**

Perigosidade de cheias e inundações

- Elevada
- Moderada
- Baixa
- Zonas inundáveis por cheias técnicas

**Áreas de conflito acústico**

- Lden > 65
- Ln > 55 dB

**Recursos florestais**

- Rede de pontos de água
- Posto de vigia de Cabeção
- Rede viária florestal fundamental
- Faixas de gestão de combustível

Sub-região homogénea do PROF ALT

- Charneca do Alto Alentejo
- Montados do Alentejo Central

**Acidentes que envolvem substâncias perigosas**

- Bacia de retenção
- Zona de efeitos letais
- Estabelecimento industrial Diretiva SEVESO

Carta base

- Rede rodoviária
- Rede ferroviária
- Edifícios
- Cursos e linhas de água
- Cursos e linhas de água cobertas ou artificializadas
- Leitos e planos de água
- Altimetria

Limites administrativos (CAOP 2019)

- Concelho
- Freguesia
- Toponímia

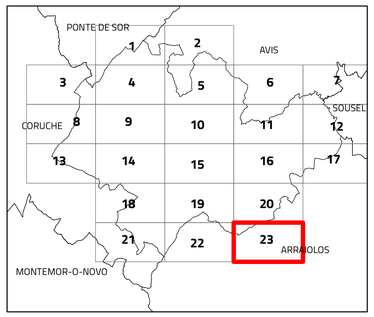


# I.3. Planta de ordenamento - Outras limitações ao regime de uso

N

**Escala 1:25 000**

Cartografia de Referência para elaboração da Carta Base: 1:10 000 (SCN10k)
Entidade proprietária: CMM
Entidade produtora: Infoportugal SA
Processo de homologação n° 538 de 17-06-2019
Sistema de referência: PT-TM06/ETRS89 - European Terrestrial Reference System 1989; Datum Altimétrico: Cascais
Exatidão posicional: Planimetria <=1,5 m; Altimetria <=1.7 m
Exatidão temática: igual a 95% na completude e classificação
Precisão posicional nominal da saída gráfica: <=2,3 m

Limites administrativos: Carta Administrativa Oficial de Portugal versão 2019, PT-TM06/ETRS89.

CÂMARA MUNICIPAL DE MORA

RTGeo Planeamento e Ordenamento do Território

Data: 14/07/2021