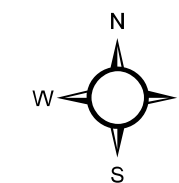


# PROPOSTA DE DELIMITAÇÃO DA ÁREA DE REABILITAÇÃO URBANA DE BROTAS






**MORA**  
MUNICÍPIO

MORA • CABEÇÃO • PAVIA • BROTAS



1:3,000

## LEGENDA

-  Perímetro Urbano (PDM)
-  Área de Reabilitação Urbana (108 182 m<sup>2</sup>)
- ESPAÇOS PÚBLICOS**
-  A.1 - Requalificação da entrada poente de Brotas

Coordinate System: ETRS 1989 Portugal TM06  
Projection: Transverse Mercator  
Datum: ETRS 1989  
False Easting: 0.0000  
False Northing: 0.0000  
Central Meridian: -8.1331  
Scale Factor: 1.0000  
Latitude Of Origin: 39.6683  
Units: Meter

